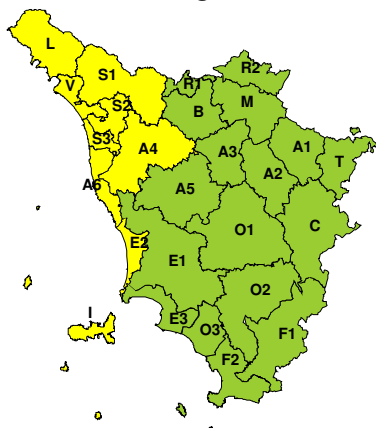
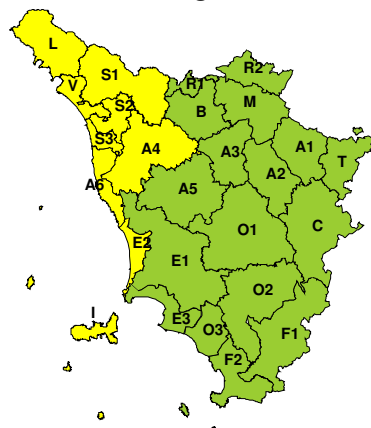




À

BOLLETTINO DI VALUTAZIONE DELLE CRITICITÀEmissione di **Venerdì, 29 Agosto 2025**, ore 12.40**Venerdì, 29 Agosto 2025****Sabato, 30 Agosto 2025****AREE INTERESSATE:**

- | | | |
|---------------------------|--------------------------------|--------------------------------|
| A1-Arno-Casentino | □ E2-Etruria-Costa Nord | O3-Ombr. Gr-Costa |
| A2-Arno-Valdarno Sup. | E3-Etruria-Costa Sud | R1-Reno |
| A3-Arno-Firenze | F1-Fiora e Alb. | R2-Romagna-Toscana |
| □ A4-Valdarno Inf. | F2-Fiora e Alb.-Costa e G | □ S1-Serchio-Garf.-Lima |
| A5-Valdelsa-Valdera | □ I-Isole | □ S2-Serchio-Lucca |
| □ A6-Arno-Costa | □ L-Lunigiana | □ S3-Serchio-Costa |
| B-Bisenzio e Ombr. Pt | M-Mugello-Val di Sieve | T-Valtiberina |
| C-Valdichiana | O1-Ombr. Gr-Alto | □ V-Versilia |
| E1-Etruria | O2-Ombr. Gr-Medio | |

Legenda criticità: VERDE, □ GIALLO, ○ ARANCIONE, ▲ ROSSO**PROVINCE INTERESSATE:** FIRENZE, LIVORNO, LUCCA, MASSA-CARRARA, PISA, PISTOIA**FENOMENI PREVISTI**

TEMPORALI: oggi, venerdì, possibilità di rovesci o brevi temporali sulle zone orientali nel pomeriggio. Peggioramento nella notte e mattina di domani con temporali anche forti sulla costa centro-settentrionale, localmente accompagnati da colpi di vento o grandinate. Instabile anche nel pomeriggio di domani con rovesci o temporali sulle zone interne.

VENTO: oggi, venerdì, libeccio forte sulla costa centrale, sui crinali e sui versanti emiliano-romagnoli. Domani, sabato, libeccio forte sulla costa centrale.

MARE: oggi, venerdì, mare in aumento a molto mosso sulla costa centrale. Domani, sabato, mare in attenuazione.

DESCRIZIONE DELLE CRITICITÀ PREVISTE:

Sulla base delle previsioni meteorologiche odierne e delle valutazioni dei possibili effetti al suolo effettuate, si prefigurano i seguenti scenari di criticità:



ZONE DI ALLERTA	RISCHIO	TEMPI	CRITICITA'
A4, A6, E2, I, L S1, S2, S3, V	IDROGEOLOGICO IDRAULICO RETICOLO MINORE	dalle ore 22.00 Venerdì, 29 Agosto 2025 alle ore 13.00 Sabato, 30 Agosto 2025	GIALLO
A6, E2, I, S3, V	MAREGGIATE	dalle ore 15.00 Venerdì, 29 Agosto 2025 alle ore 13.00 Sabato, 30 Agosto 2025	GIALLO
A4, A6, E2, I, L S1, S2, S3, V	TEMPORALI FORTI	dalle ore 22.00 Venerdì, 29 Agosto 2025 alle ore 13.00 Sabato, 30 Agosto 2025	GIALLO
A6, E2, I, S3	VENTO	dalle ore 15.00 Venerdì, 29 Agosto 2025 alle ore 13.00 Sabato, 30 Agosto 2025	GIALLO



DESCRIZIONE DEGLI SCENARI DI EVENTO PREVISTI

IDROGEOLOGICO

IDRAULICO RETICOLO MINORE

Criticità Giallo: Possibilità di innesco di frane superficiali/colate rapide di detriti o fango in bacini di dimensioni limitate e ruscellamenti superficiali anche con trasporto di materiale con conseguenti possibili danni localizzati alle infrastrutture, edifici e attività agricole, cantieri, insediamenti civili e industriali esposti; possibile innalzamento dei livelli idrometrici dei corsi d'acqua minori, con inondazioni delle aree limitrofe, anche per effetto di criticità locali (tombature, restringimenti, occlusioni delle luci dei ponti, ecc); possibile scorrimento superficiale delle acque nelle strade con fenomeni di rigurgito dei sistemi di smaltimento delle acque piovane e con possibile tracimazione e coinvolgimento delle aree urbane depresse, dei locali interrati e di quelli posti a pian terreno lungo le vie potenzialmente interessate da deflussi idrici; possibili temporanee interruzioni della rete stradale e/o ferroviaria in prossimità di impluvi, canali, zone depresse (sottopassi, tunnel, avvallamenti stradali, etc.) e a valle di porzioni di versante interessate da fenomeni franosi; possibili limitati danni alle opere idrauliche di difesa delle sponde, alle attività agricole, ai cantieri, agli insediamenti civili e industriali in alveo; possibili criticità connesse a localizzate cadute massi.

MAREGGIATE

Criticità Giallo: Sono possibili fenomeni occasionalmente pericolosi per l'incolumità delle persone, in grado di causare disagi e danni a carattere locale.

Sono possibili localizzati e temporanei problemi ai tratti stradali a ridosso della battigia con localizzate interruzioni della viabilità. Sono possibili problemi o danneggiamenti agli stabilimenti balneari e alle attività marittime. Sono possibili ritardi nei collegamenti marittimi. Si possono verificare situazioni di locale pericolo per la balneazione, per la navigazione da diporto e per le attività sportive.

TEMPORALI FORTI

Criticità Giallo: In uno scenario caratterizzato da elevata incertezza previsionale, saranno possibili fenomeni intensi occasionalmente pericolosi per l'incolumità delle persone e in grado di causare disagi e danni a carattere locale. Saranno possibili gli effetti riconducibili al rischio **idrogeologico-idraulico reticolo minore**, che potrebbero verificarsi in maniera repentina ed improvvisa.

A causa delle violente raffiche di **vento**, saranno possibili ulteriori effetti tra cui ad esempio, rottura di rami e/o caduta di alberi, caduta di tegole, danni alle strutture provvisorie e/o agli edifici, abbattimento di pali, segnaletica e impalcature, trasporto di materiale, disagi e/o interruzione della viabilità e danneggiamenti alle reti di distribuzione di servizi (tra cui telefonia ed elettricità) con conseguenti interruzioni.

Nel caso in cui si verificano **grandinate** saranno inoltre possibili danni alle colture agricole, alle coperture degli edifici e agli automezzi.

Infine a causa delle **fulminazioni** saranno possibili danneggiamenti agli edifici, alberi e alle reti di distribuzione di servizi (tra cui telefonia ed elettricità) e eventualmente l'innesco di incendi in aree boschive.

VENTO

Criticità Giallo: Sono possibili fenomeni occasionalmente pericolosi per l'incolumità delle persone, in grado di causare disagi e danni a carattere locale.

Sono possibili isolate rotture di rami e/o caduta di alberi, caduta di tegole e cornicioni, localizzati danni alle strutture provvisorie, con trasporto di materiale vario.

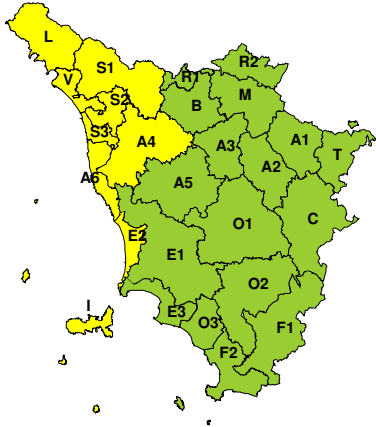
Sono possibili localizzati problemi alla circolazione stradale in particolare su viadotti e ponti, con temporanee interruzioni della viabilità. Sono possibili occasionali disagi dovuti a ritardi o cancellazioni dei collegamenti terrestri, ferroviari, aerei e marittimi.

Sono possibili occasionali problemi alle reti di distribuzione di servizi (tra cui telefonia ed elettricità) con temporanee interruzioni dei servizi.

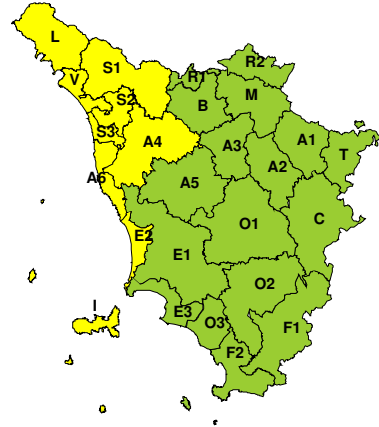


RISCHIO IDROGEOLOGICO-IDRAULICO RETICOLO MINORE

Venerdì, 29 Agosto 2025

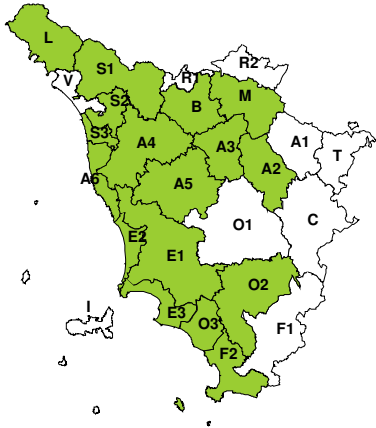


Sabato, 30 Agosto 2025

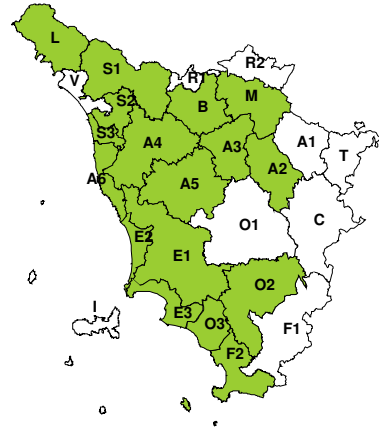


RISCHIO IDRAULICO RETICOLO PRINCIPALE

Venerdì, 29 Agosto 2025

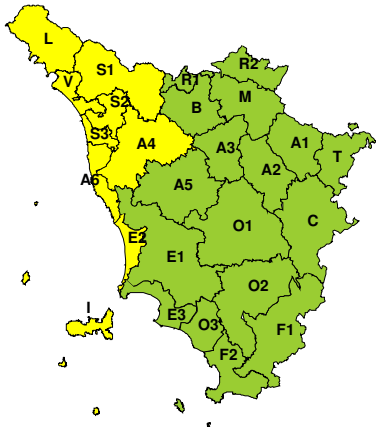


Sabato, 30 Agosto 2025

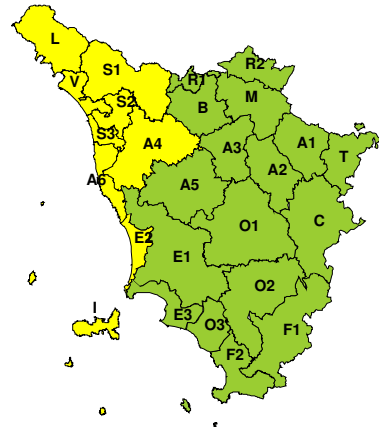


RISCHIO TEMPORALI FORTI

Venerdì, 29 Agosto 2025



Sabato, 30 Agosto 2025





RISCHIO VENTO

Venerdì, 29 Agosto 2025

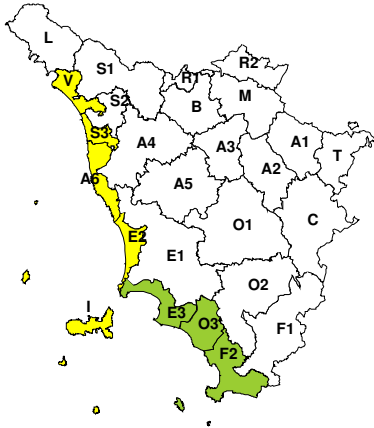


Sabato, 30 Agosto 2025

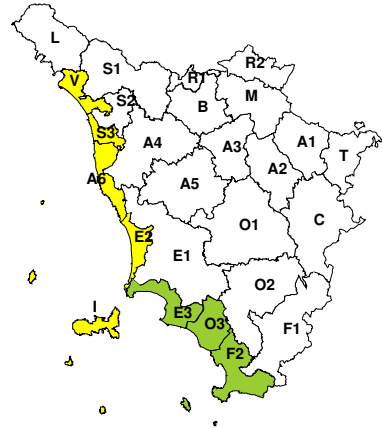


RISCHIO MAREGGIATE

Venerdì, 29 Agosto 2025

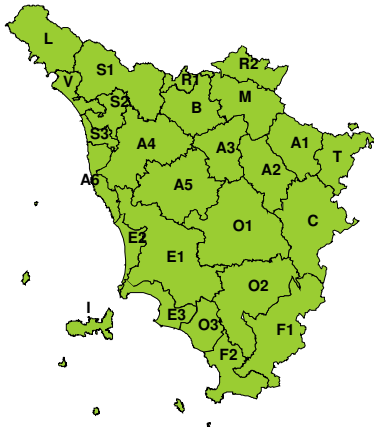


Sabato, 30 Agosto 2025

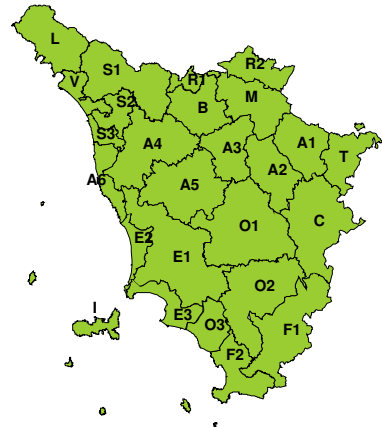


RISCHIO NEVE

Venerdì, 29 Agosto 2025



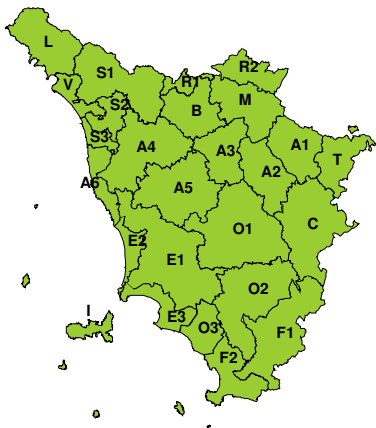
Sabato, 30 Agosto 2025





RISCHIO GHIACCIO

Venerdì, 29 Agosto 2025



Sabato, 30 Agosto 2025

