



À

BOLLETTINO DI VALUTAZIONE DELLE CRITICITÀ'

Emissione di **Mercoledì, 05 Marzo 2025**, ore 11.06

Mercoledì, 05 Marzo 2025



Giovedì, 06 Marzo 2025



AREE INTERESSATE:

- A1-Arno-Casentino
- A2-Arno-Valdarno Sup.
- A3-Arno-Firenze
- A4-Valdarno Inf.
- A5-Valdelsa-Valdera
- A6-Arno-Costa
- B-Bisenzio e Ombr. Pt
- C-Valdichiana
- E1-Etruria

- E2-Etruria-Costa Nord
- E3-Etruria-Costa Sud
- F1-Fiora e Alb.
- F2-Fiora e Alb.-Costa e G
- I-Isole
- L-Lunigiana
- M-Mugello-Val di Sieve
- O1-Ombr. Gr-Alto
- O2-Ombr. Gr-Medio

- O3-Ombr. Gr-Costa
- R1-Reno
- R2-Romagna-Toscana
- S1-Serchio-Garf.-Lima
- S2-Serchio-Lucca
- S3-Serchio-Costa
- T-Valtiberina
- V-Versilia

Legenda criticità: VERDE, ■ GIALLO, ● ARANCIONE, ▲ ROSSO

FENOMENI PREVISTI

NULLA DA SEGNALARE

DESCRIZIONE DELLE CRITICITÀ PREVISTE:

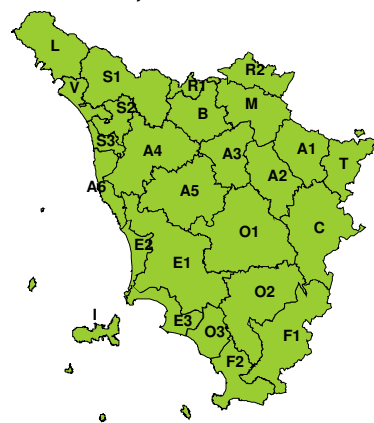
Criticità previste: NESSUNA

RISCHIO IDROGEOLOGICO-IDRAULICO RETICOLO MINORE

Mercoledì, 05 Marzo 2025



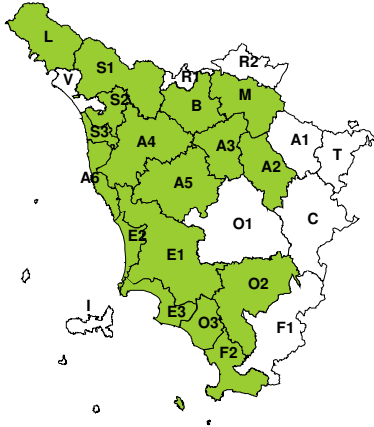
Giovedì, 06 Marzo 2025



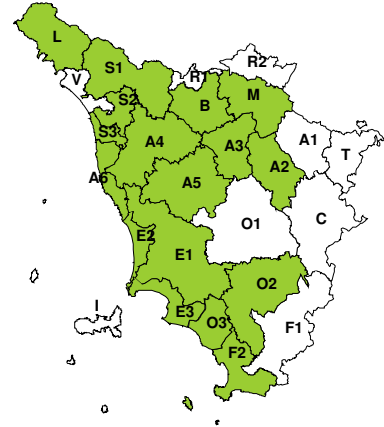


RISCHIO IDRAULICO RETICOLO PRINCIPALE

Mercoledì, 05 Marzo 2025

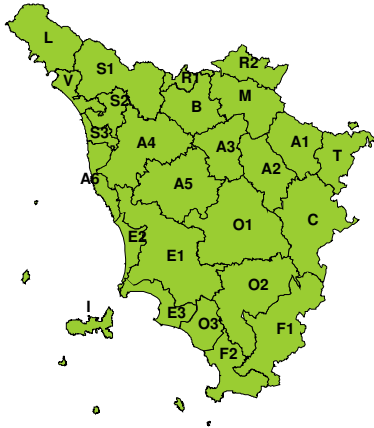


Giovedì, 06 Marzo 2025

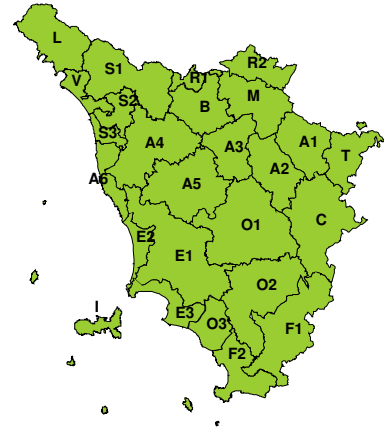


RISCHIO TEMPORALI FORTI

Mercoledì, 05 Marzo 2025

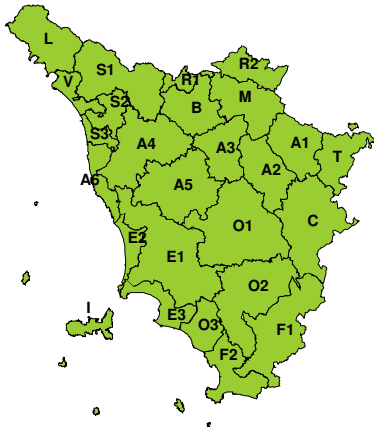


Giovedì, 06 Marzo 2025



RISCHIO VENTO

Mercoledì, 05 Marzo 2025



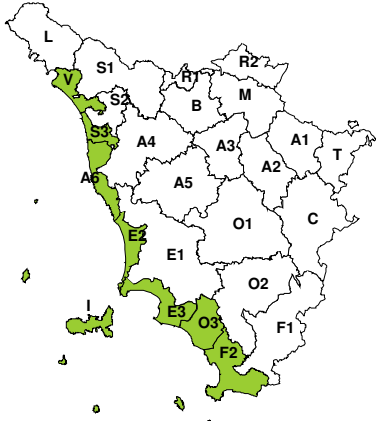
Giovedì, 06 Marzo 2025



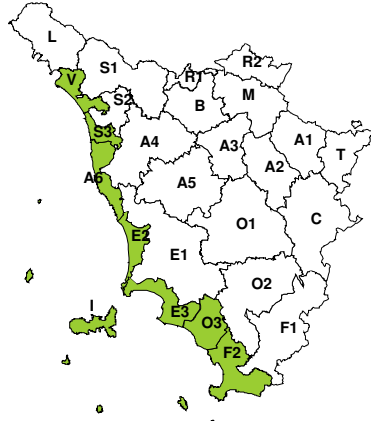


RISCHIO MAREGGIATE

Mercoledì, 05 Marzo 2025

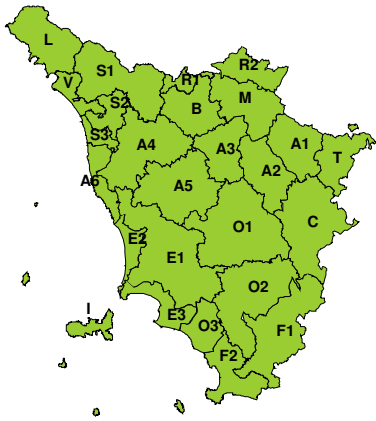


Giovedì, 06 Marzo 2025

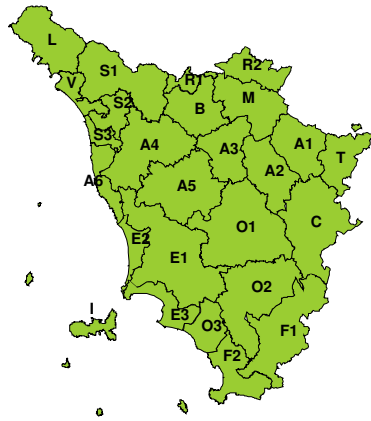


RISCHIO NEVE

Mercoledì, 05 Marzo 2025

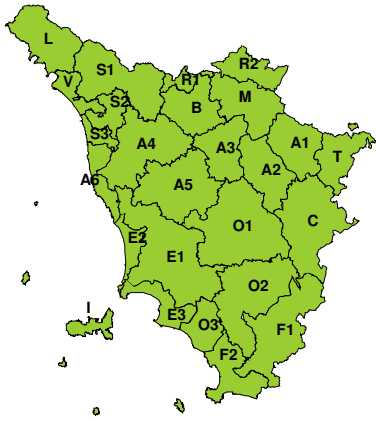


Giovedì, 06 Marzo 2025



RISCHIO GHIACCIO

Mercoledì, 05 Marzo 2025



Giovedì, 06 Marzo 2025

