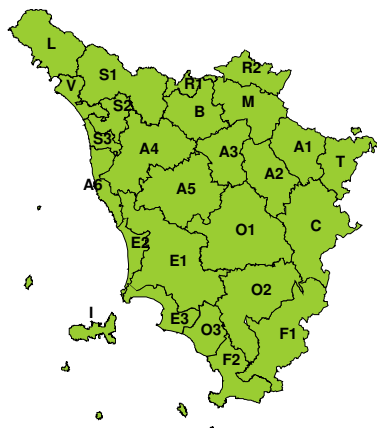




À

BOLLETTINO DI VALUTAZIONE DELLE CRITICITÀEmissione di **Lunedì, 03 Febbraio 2025**, ore 11.53**Lunedì, 03 Febbraio 2025****Martedì, 04 Febbraio 2025****AREE INTERESSATE:**

A1-Arno-Casentino
 A2-Arno-Valdarno Sup.
 A3-Arno-Firenze
 A4-Valdarno Inf.
 A5-Valdelsa-Valdera
 A6-Arno-Costa
 B-Bisenzio e Ombr. Pt
 C-Valdichiana
 E1-Etruria

E2-Etruria-Costa Nord
 E3-Etruria-Costa Sud
 F1-Fiora e Alb.
 F2-Fiora e Alb.-Costa e G
 I-Isole
 L-Lunigiana
 M-Mugello-Val di Sieve
 O1-Ombr. Gr-Alto
 O2-Ombr. Gr-Medio

O3-Ombr. Gr-Costa
 R1-Reno
 R2-Romagna-Toscana
 S1-Serchio-Garf.-Lima
 S2-Serchio-Lucca
 S3-Serchio-Costa
 T-Valtiberina
 V-Versilia

Legenda criticità: VERDE, GIALLO, ARANCIONE, ROSSO

FENOMENI PREVISTI

alta pressione e tempo stabile

VENTO: oggi, lunedì, vento da nord-est con locali raffiche fino a 40-50 km/h.

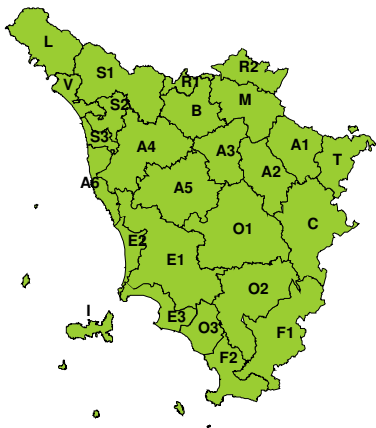
DESCRIZIONE DELLE CRITICITÀ PREVISTE:

Criticità previste: NESSUNA



RISCHIO IDROGEOLOGICO-IDRAULICO RETICOLO MINORE

Lunedì, 03 Febbraio 2025

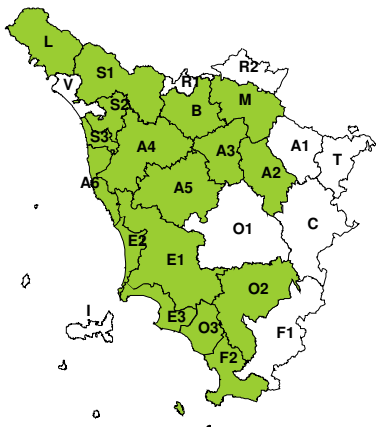


Martedì, 04 Febbraio 2025

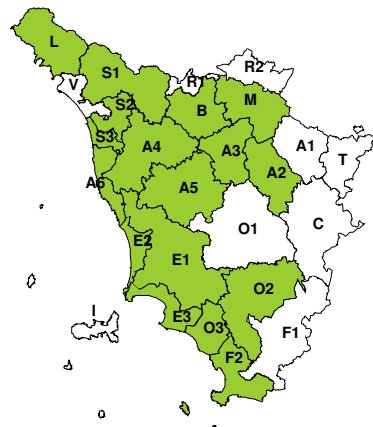


RISCHIO IDRAULICO RETICOLO PRINCIPALE

Lunedì, 03 Febbraio 2025

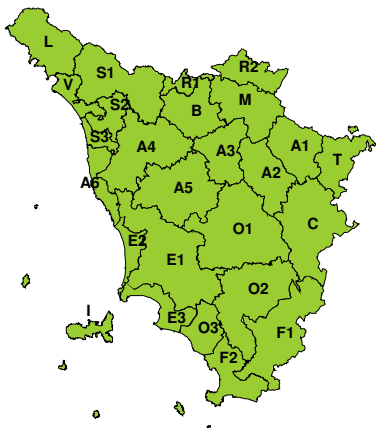


Martedì, 04 Febbraio 2025



RISCHIO TEMPORALI FORTI

Lunedì, 03 Febbraio 2025



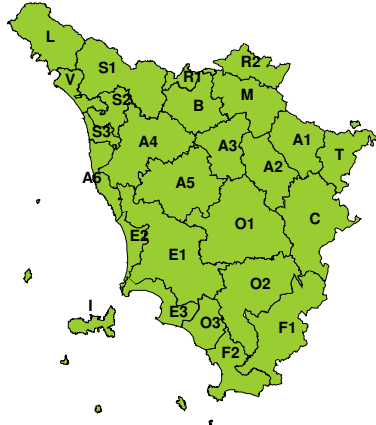
Martedì, 04 Febbraio 2025





RISCHIO VENTO

Lunedì, 03 Febbraio 2025

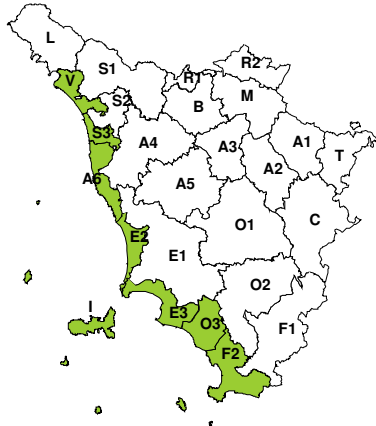


Martedì, 04 Febbraio 2025



RISCHIO MAREGGIATE

Lunedì, 03 Febbraio 2025

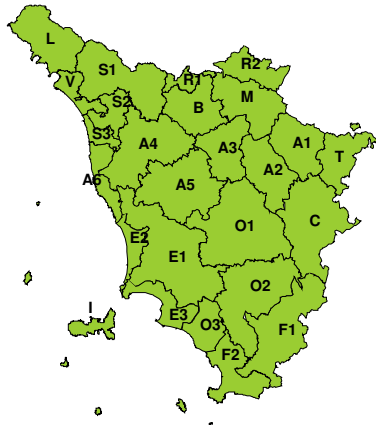


Martedì, 04 Febbraio 2025



RISCHIO NEVE

Lunedì, 03 Febbraio 2025



Martedì, 04 Febbraio 2025





RISCHIO GHIACCIO

Lunedì, 03 Febbraio 2025



Martedì, 04 Febbraio 2025

