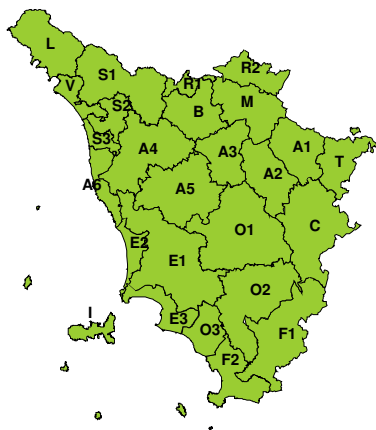




À

**BOLLETTINO DI VALUTAZIONE DELLE CRITICITÀ**Emissione di **Martedì, 21 Gennaio 2025**, ore 12.39**Martedì, 21 Gennaio 2025****Mercoledì, 22 Gennaio 2025****AREE INTERESSATE:**

A1-Arno-Casentino  
 A2-Arno-Valdarno Sup.  
 A3-Arno-Firenze  
 A4-Valdarno Inf.  
 A5-Valdelsa-Valdera  
 A6-Arno-Costa  
 B-Bisenzio e Ombr. Pt  
 C-Valdichiana  
 E1-Etruria

E2-Etruria-Costa Nord  
 E3-Etruria-Costa Sud  
 F1-Fiora e Alb.  
 F2-Fiora e Alb.-Costa e G  
 I-Isole  
 L-Lunigiana  
 M-Mugello-Val di Sieve  
 O1-Ombr. Gr-Alto  
 O2-Ombr. Gr-Medio

O3-Ombr. Gr-Costa  
 R1-Reno  
 R2-Romagna-Toscana  
 S1-Serchio-Garf.-Lima  
 S2-Serchio-Lucca  
 S3-Serchio-Costa  
 T-Valtiberina  
 V-Versilia

**Legenda criticità:** VERDE, GIALLO, ARANCIONE, ROSSO

**FENOMENI PREVISTI**

Pressione in temporaneo aumento. Domani, mercoledì, transito di una debole perturbazione.

**PIOGGIA:** oggi, martedì, residue piogge nelle zone interne con cumulati medi e massimi non significativi. Domani, mercoledì, piogge in estensione dalle zone costiere a quelle interne nel corso della mattinata. Precipitazioni di debole-moderata intensità (max 5-10 mm/ora) con cumulati medi intorno ai 10-20 mm sulle zone nord occidentali, in Arcipelago e sulla costa centro-settentrionale e massimi puntuali, sulle 24 ore, fino a 20-30 mm in pianura e fino a 50-60 mm sui rilievi di nord ovest. Altrove medi intorno ai 5-10 mm e massimi fino a 20-30 mm.

**VENTO:** dalla mattina di domani, mercoledì, venti di Scirocco sulla costa centro-meridionale e in Arcipelago con raffiche fino a 50-60 km/h nel pomeriggio e in serata.

**MARE:** dalla sera di domani, mercoledì, mare fino a molto mosso a sud dell'Elba.

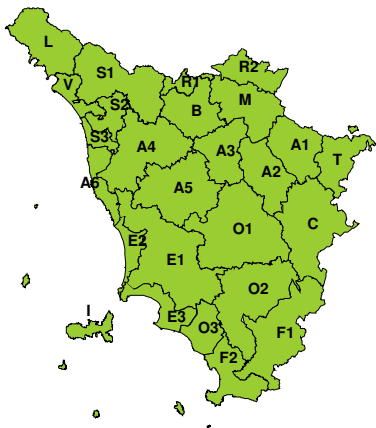
**DESCRIZIONE DELLE CRITICITÀ PREVISTE:**

Criticità previste: NESSUNA

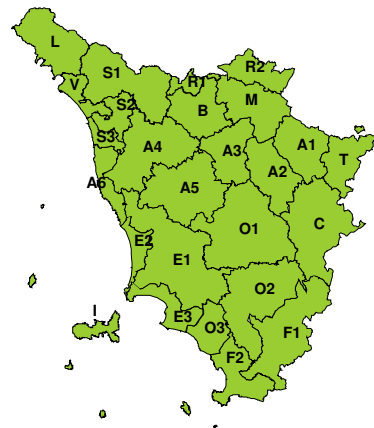


**RISCHIO IDROGEOLOGICO-IDRAULICO RETICOLO MINORE**

**Martedì, 21 Gennaio 2025**

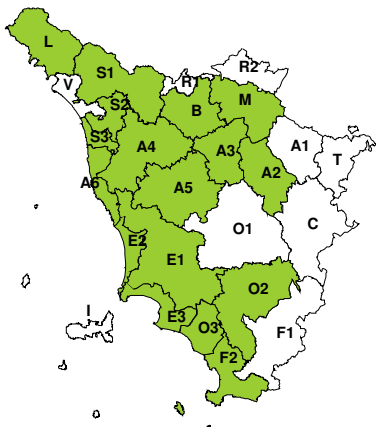


**Mercoledì, 22 Gennaio 2025**

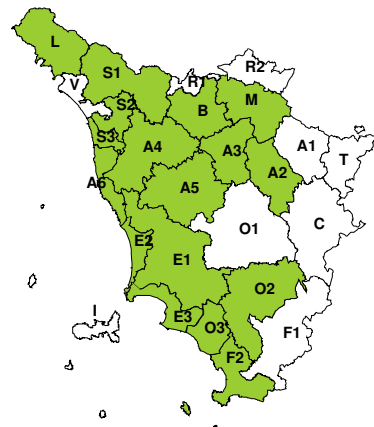


**RISCHIO IDRAULICO RETICOLO PRINCIPALE**

**Martedì, 21 Gennaio 2025**

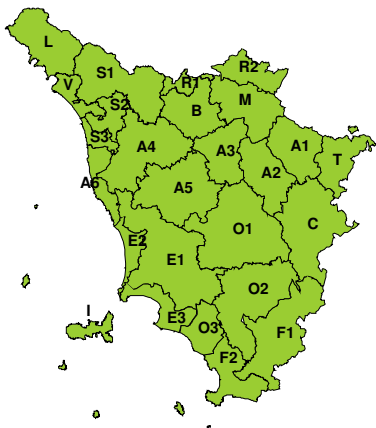


**Mercoledì, 22 Gennaio 2025**



**RISCHIO TEMPORALI FORTI**

**Martedì, 21 Gennaio 2025**



**Mercoledì, 22 Gennaio 2025**





**RISCHIO VENTO**

**Martedì, 21 Gennaio 2025**

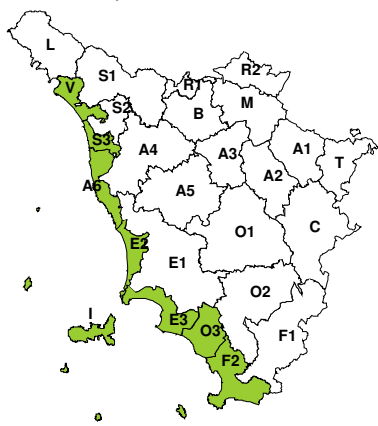


**Mercoledì, 22 Gennaio 2025**

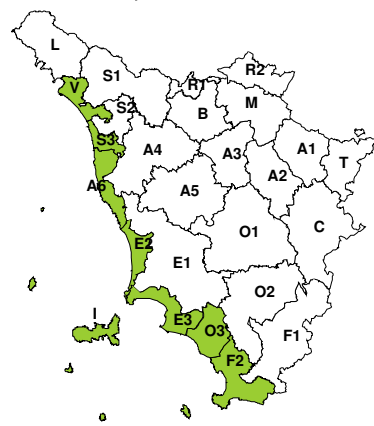


**RISCHIO MAREGGIATE**

**Martedì, 21 Gennaio 2025**



**Mercoledì, 22 Gennaio 2025**



**RISCHIO NEVE**

**Martedì, 21 Gennaio 2025**



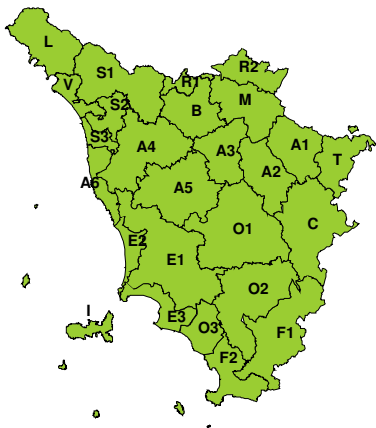
**Mercoledì, 22 Gennaio 2025**





**RISCHIO GHIACCIO**

**Martedì, 21 Gennaio 2025**



**Mercoledì, 22 Gennaio 2025**

