



À

BOLLETTINO DI VALUTAZIONE DELLE CRITICITÀ'

Emissione di **Lunedì, 30 Dicembre 2024**, ore 12.17

Lunedì, 30 Dicembre 2024



Martedì, 31 Dicembre 2024



AREE INTERESSATE:

- A1-Arno-Casentino
- A2-Arno-Valdarno Sup.
- A3-Arno-Firenze
- A4-Valdarno Inf.
- A5-Valdelsa-Valdera
- A6-Arno-Costa
- B-Bisenzio e Ombr. Pt
- C-Valdichiana
- E1-Etruria

- E2-Etruria-Costa Nord
- E3-Etruria-Costa Sud
- F1-Fiora e Alb.
- F2-Fiora e Alb.-Costa e G
- I-Isole
- L-Lunigiana
- M-Mugello-Val di Sieve
- O1-Ombr. Gr-Alto
- O2-Ombr. Gr-Medio

- O3-Ombr. Gr-Costa
- R1-Reno
- R2-Romagna-Toscana
- S1-Serchio-Garf.-Lima
- S2-Serchio-Lucca
- S3-Serchio-Costa
- T-Valtiberina
- V-Versilia

Legenda criticità: VERDE, ■ GIALLO, ● ARANCIONE, ▲ ROSSO

FENOMENI PREVISTI

Condizioni di alta pressione.

DESCRIZIONE DELLE CRITICITÀ PREVISTE:

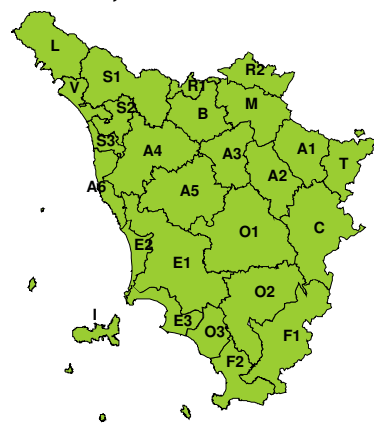
Criticità previste: NESSUNA

RISCHIO IDROGEOLOGICO-IDRAULICO RETICOLO MINORE

Lunedì, 30 Dicembre 2024



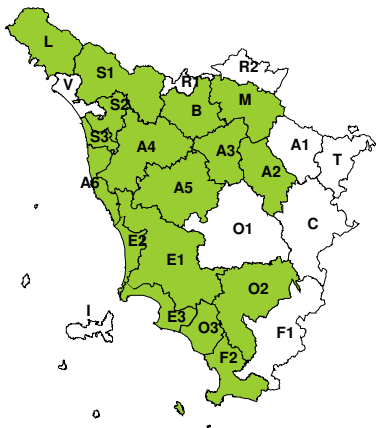
Martedì, 31 Dicembre 2024



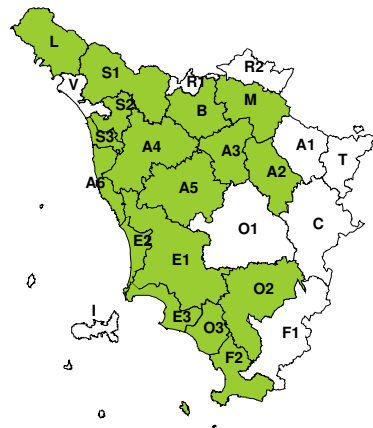


RISCHIO IDRAULICO RETICOLO PRINCIPALE

Lunedì, 30 Dicembre 2024

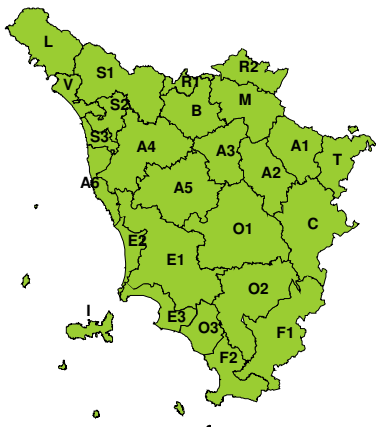


Martedì, 31 Dicembre 2024



RISCHIO TEMPORALI FORTI

Lunedì, 30 Dicembre 2024

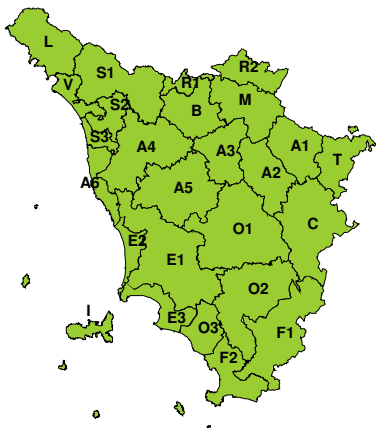


Martedì, 31 Dicembre 2024



RISCHIO VENTO

Lunedì, 30 Dicembre 2024



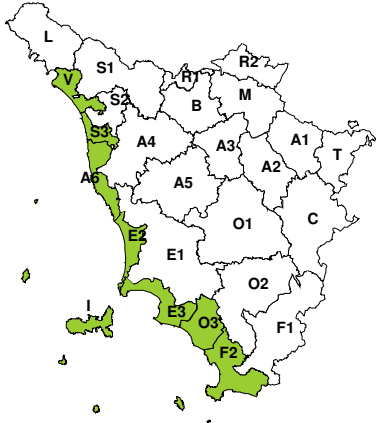
Martedì, 31 Dicembre 2024



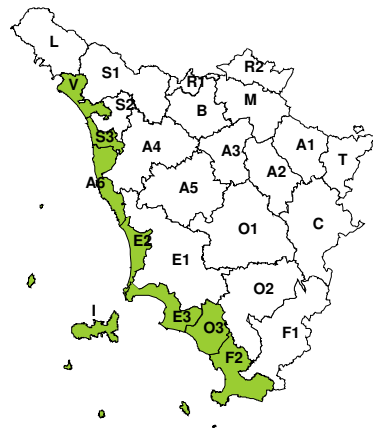


RISCHIO MAREGGIATE

Lunedì, 30 Dicembre 2024



Martedì, 31 Dicembre 2024

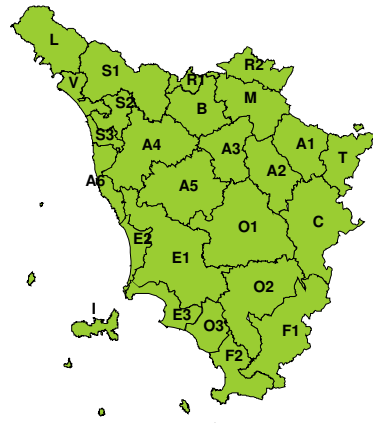


RISCHIO NEVE

Lunedì, 30 Dicembre 2024

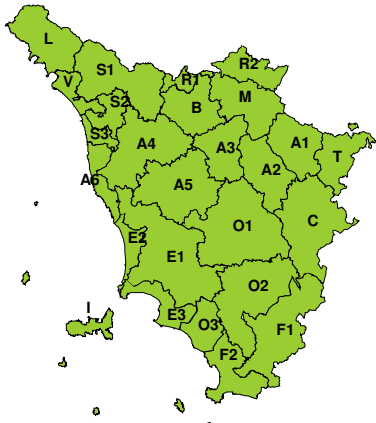


Martedì, 31 Dicembre 2024



RISCHIO GHIACCIO

Lunedì, 30 Dicembre 2024



Martedì, 31 Dicembre 2024

