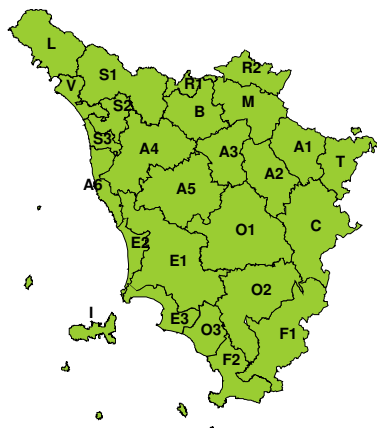




À

BOLLETTINO DI VALUTAZIONE DELLE CRITICITÀEmissione di **Mercoledì, 18 Dicembre 2024**, ore 12.04**Mercoledì, 18 Dicembre 2024****Giovedì, 19 Dicembre 2024****AREE INTERESSATE:**

A1-Arno-Casentino
 A2-Arno-Valdarno Sup.
 A3-Arno-Firenze
 A4-Valdarno Inf.
 A5-Valdelsa-Valdera
 A6-Arno-Costa
 B-Bisenzio e Ombr. Pt
 C-Valdichiana
 E1-Etruria

E2-Etruria-Costa Nord
 E3-Etruria-Costa Sud
 F1-Fiora e Alb.
 F2-Fiora e Alb.-Costa e G
 I-Isole
 L-Lunigiana
 M-Mugello-Val di Sieve
 O1-Ombr. Gr-Alto
 O2-Ombr. Gr-Medio

O3-Ombr. Gr-Costa
 R1-Reno
 R2-Romagna-Toscana
 S1-Serchio-Garf.-Lima
 S2-Serchio-Lucca
 S3-Serchio-Costa
 T-Valtiberina
 V-Versilia

Legenda criticità: VERDE, GIALLO, ARANCIONE, ROSSO

FENOMENI PREVISTI

PIOGGIA: oggi mercoledì e domani giovedì, flusso mite umido con piogge sui rilievi settentrionali. Cumulati medi sui 10-20 mm e massimi fino a 20-30 mm oggi, 20-30 mm e massimi 30-50 mm domani.

VENTO: oggi, mercoledì, nulla da segnalare. Domani, giovedì, rinforzo del vento meridionale in particolare sulla costa centro-meridionale e sui versanti orientali appenninici.

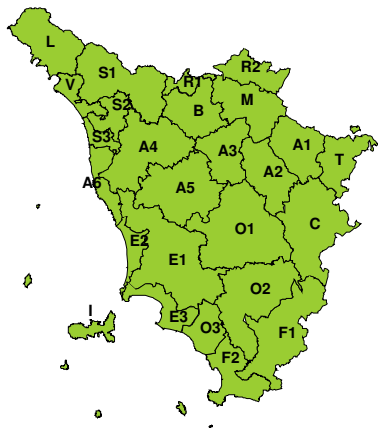
DESCRIZIONE DELLE CRITICITÀ PREVISTE:

Criticità previste: NESSUNA

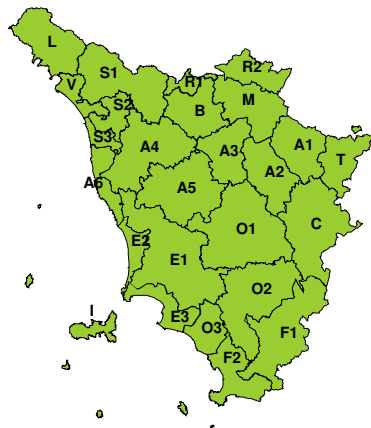


RISCHIO IDROGEOLOGICO-IDRAULICO RETICOLO MINORE

Mercoledì, 18 Dicembre 2024

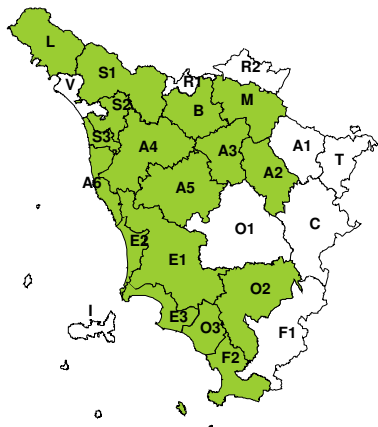


Giovedì, 19 Dicembre 2024

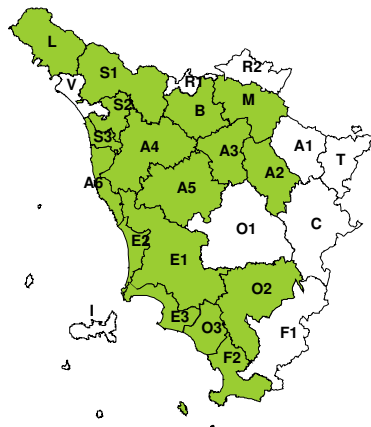


RISCHIO IDRAULICO RETICOLO PRINCIPALE

Mercoledì, 18 Dicembre 2024

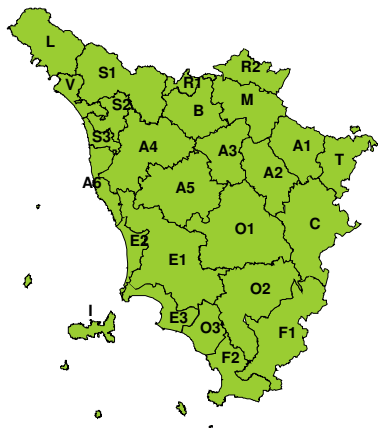


Giovedì, 19 Dicembre 2024

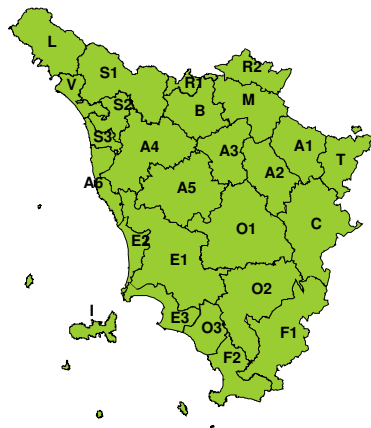


RISCHIO TEMPORALI FORTI

Mercoledì, 18 Dicembre 2024



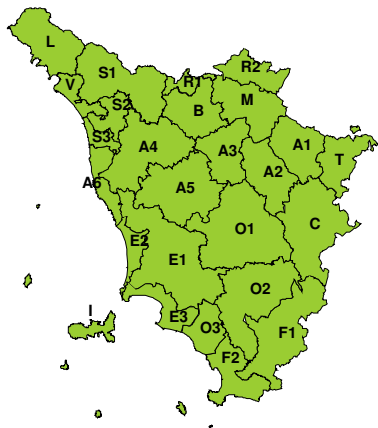
Giovedì, 19 Dicembre 2024





RISCHIO VENTO

Mercoledì, 18 Dicembre 2024

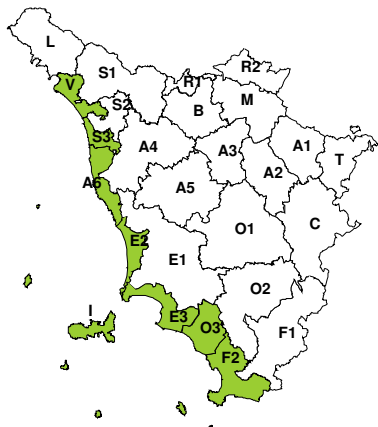


Giovedì, 19 Dicembre 2024

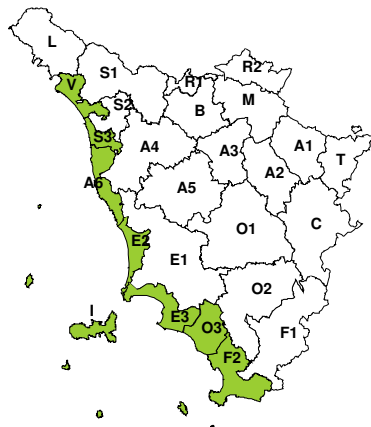


RISCHIO MAREGGIATE

Mercoledì, 18 Dicembre 2024

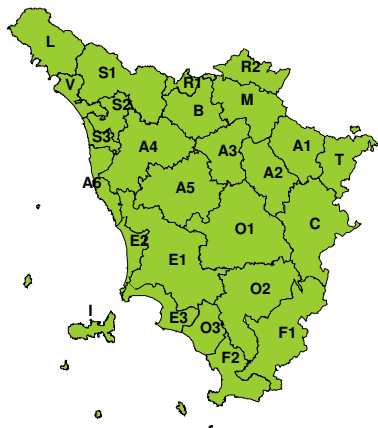


Giovedì, 19 Dicembre 2024

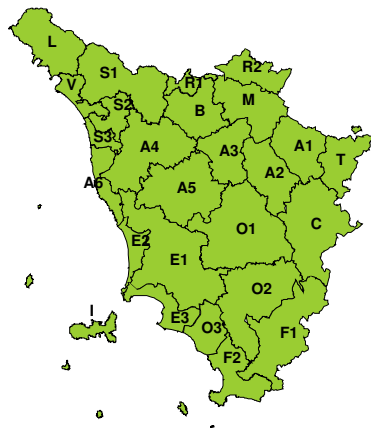


RISCHIO NEVE

Mercoledì, 18 Dicembre 2024



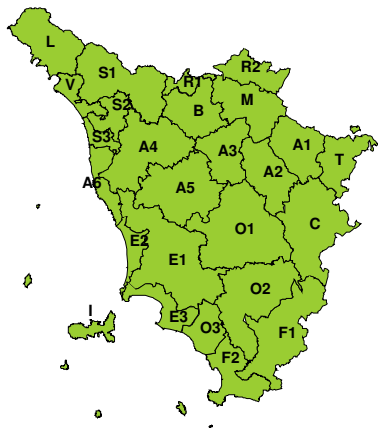
Giovedì, 19 Dicembre 2024





RISCHIO GHIACCIO

Mercoledì, 18 Dicembre 2024



Giovedì, 19 Dicembre 2024

