



À

BOLLETTINO DI VALUTAZIONE DELLE CRITICITÀ'Emissione di **Martedì, 17 Dicembre 2024**, ore 12.34**Martedì, 17 Dicembre 2024****Mercoledì, 18 Dicembre 2024****AREE INTERESSATE:**

A1-Arno-Casentino
 A2-Arno-Valdarno Sup.
 A3-Arno-Firenze
 A4-Valdarno Inf.
 A5-Valdelsa-Valdera
 A6-Arno-Costa
 B-Bisenzio e Ombr. Pt
 C-Valdichiana
 E1-Etruria

E2-Etruria-Costa Nord
 E3-Etruria-Costa Sud
 F1-Fiora e Alb.
 F2-Fiora e Alb.-Costa e G
 I-Isole
 L-Lunigiana
 M-Mugello-Val di Sieve
 O1-Ombr. Gr-Alto
 O2-Ombr. Gr-Medio

O3-Ombr. Gr-Costa
 R1-Reno
 R2-Romagna-Toscana
 S1-Serchio-Garf.-Lima
 S2-Serchio-Lucca
 S3-Serchio-Costa
 T-Valtiberina
 V-Versilia

Legenda criticità: VERDE, ■ GIALLO, ● ARANCIONE, ▲ ROSSO

FENOMENI PREVISTI

Oggi condizioni di alta pressione, domani possibili deboli piogge, in particolare sul Nord Ovest.

PIOGGIA: dal tardo pomeriggio-sera di oggi, martedì, possibilità di deboli piogge o pioviggini sui rilievi appenninici. Domani, mercoledì, piogge sparse, di debole o al più moderata intensità, sulle province centro settentrionali. Cumulati medi non significativi (intorno ai 5-10 mm sulle zone di nord ovest) e massimi fino a 20-30 mm sui rilievi nord occidentali.

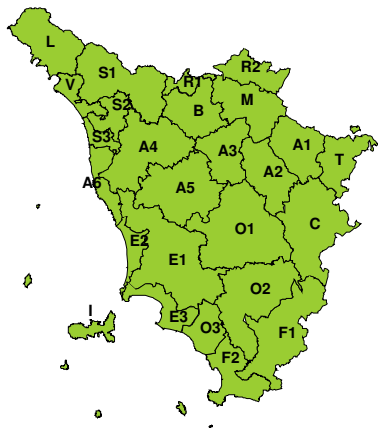
DESCRIZIONE DELLE CRITICITÀ PREVISTE:

Criticità previste: NESSUNA



RISCHIO IDROGEOLOGICO-IDRAULICO RETICOLO MINORE

Martedì, 17 Dicembre 2024

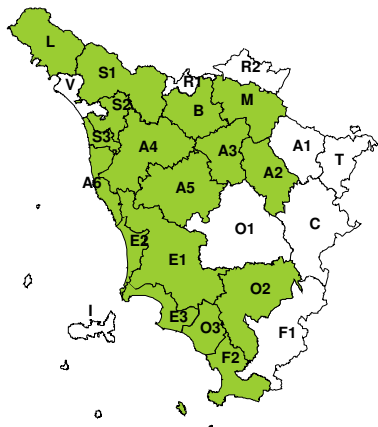


Mercoledì, 18 Dicembre 2024

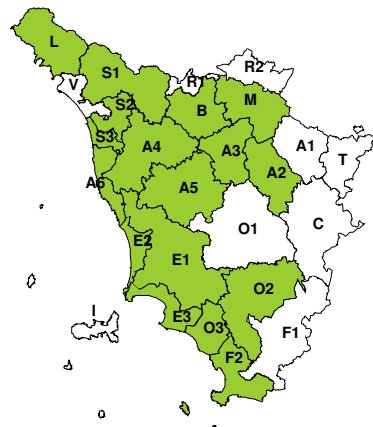


RISCHIO IDRAULICO RETICOLO PRINCIPALE

Martedì, 17 Dicembre 2024

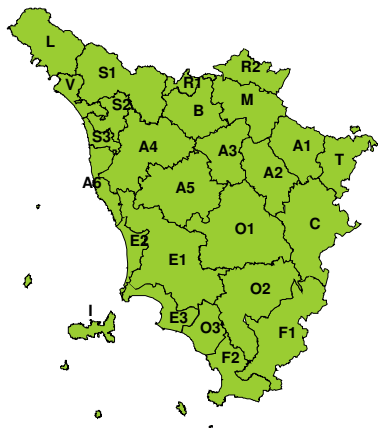


Mercoledì, 18 Dicembre 2024



RISCHIO TEMPORALI FORTI

Martedì, 17 Dicembre 2024



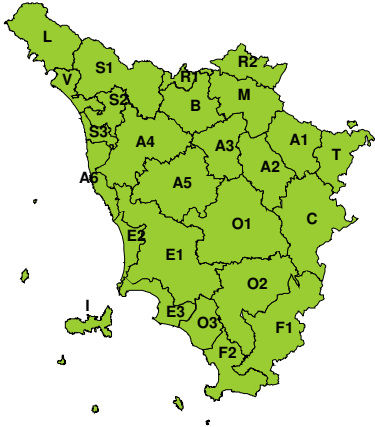
Mercoledì, 18 Dicembre 2024



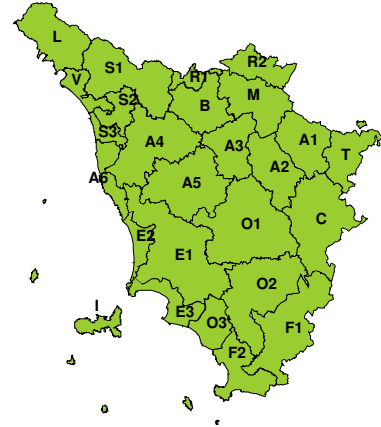


RISCHIO VENTO

Martedì, 17 Dicembre 2024

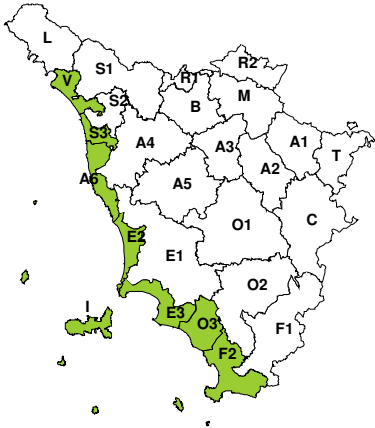


Mercoledì, 18 Dicembre 2024

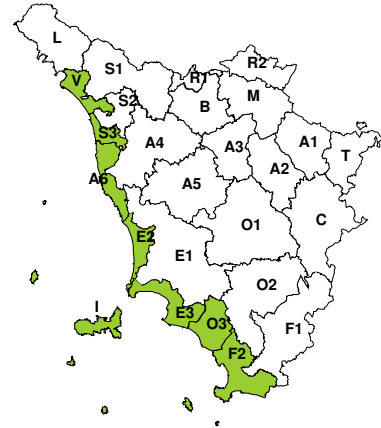


RISCHIO MAREGGIATE

Martedì, 17 Dicembre 2024

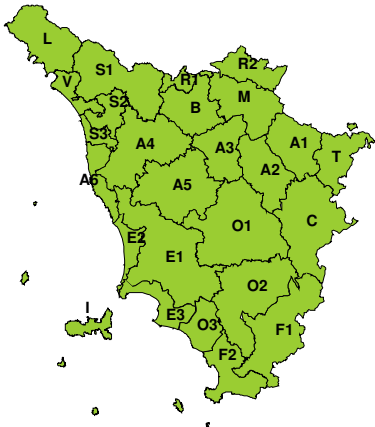


Mercoledì, 18 Dicembre 2024



RISCHIO NEVE

Martedì, 17 Dicembre 2024



Mercoledì, 18 Dicembre 2024





RISCHIO GHIACCIO

Martedì, 17 Dicembre 2024



Mercoledì, 18 Dicembre 2024

