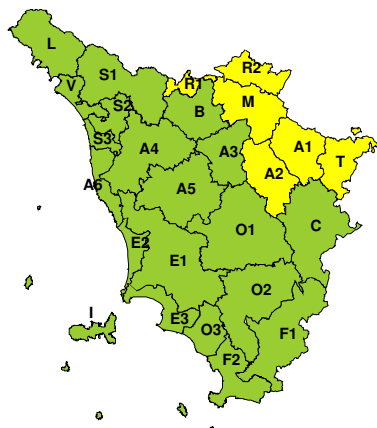
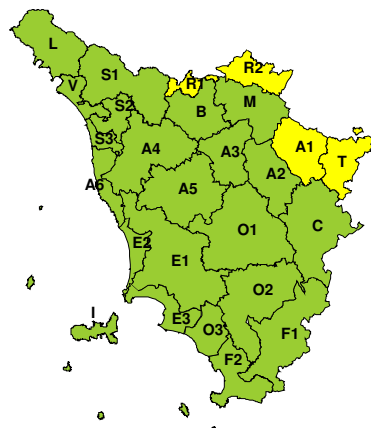




À

BOLLETTINO DI VALUTAZIONE DELLE CRITICITÀ'Emissione di **Lunedì, 09 Dicembre 2024**, ore 12.43**Lunedì, 09 Dicembre 2024****Martedì, 10 Dicembre 2024****AREE INTERESSATE:**

- **A1-Arno-Casentino**
- **A2-Arno-Valdarno Sup.**
- A3-Arno-Firenze
- A4-Valdarno Inf.
- A5-Valdelsa-Valdera
- A6-Arno-Costa
- B-Bisenzio e Ombr. Pt
- C-Valdichiana
- E1-Etruria

- E2-Etruria-Costa Nord
- E3-Etruria-Costa Sud
- F1-Fiora e Alb.
- F2-Fiora e Alb.-Costa e G
- I-Isole
- L-Lunigiana
- **M-Mugello-Val di Sieve**
- O1-Ombr. Gr-Alto
- O2-Ombr. Gr-Medio

- O3-Ombr. Gr-Costa
- **R1-Reno**
- **R2-Romagna-Toscana**
- S1-Serchio-Garf.-Lima
- S2-Serchio-Lucca
- S3-Serchio-Costa
- **T-Valtiberina**
- V-Versilia

Legenda criticità: VERDE, ■ GIALLO, ● ARANCIONE, ▲ ROSSO

PROVINCE INTERESSATE: AREZZO, FIRENZE, PISTOIA, PRATO

FENOMENI PREVISTI

un'area depressionaria continua ad interessare il Mediterraneo centrale determinando condizioni di tempo instabile/perturbato.

PIOGGIA: oggi, lunedì precipitazioni sulla dorsale appenninica con cumulati medi fra i 10 e 15 mm su S1, L., B, R1, M, A1, T, fino a 20-30 mm su R2; cumulati massimi fino a 30 mm su Alto Mugello, Casentino e Val Tiberina (R2, A1, T) fino a 15-20mm sulle altre zone menzionate; intensità massima fino a 5-7 mm/h. Le precipitazioni assumeranno carattere nevose oltre i 600-700 m. Precipitazioni non significative sul resto della regione. Domani, martedì, nella notte e fino al mattino ancora possibili precipitazioni sulle zone appenniniche con cumulati medi fino a 10-20 mm e massimi fino a 20-30 mm. Neve oltre i 700 m.

NEVE: oggi, lunedì nevicate sulla dorsale appenninica con accumuli fino a 10-20 cm su Alto Mugello, Casentino, Val Tiberina (R1, R2, A1, T) oltre i 600-700 metri, fino a 5-10 cm sul crinale di S1, A2 e M oltre i 700 metri; cumulati fino a 5 cm oltre i 700 metri anche su B. Massimi fino a 5 cm sul Monte Amiata oltre i 1100-1200 m. Domani, martedì, fino alla mattina ancora possibili nevicate su R1, R2, A1 e T con cumulati fino a 5-10 cm fino a 700 m, cumulati inferiori a 5 cm possibili anche su M e B.

DESCRIZIONE DELLE CRITICITÀ PREVISTE:

Sulla base delle previsioni meteorologiche odierne e delle valutazioni dei possibili effetti al suolo effettuate, si prefigurano i seguenti scenari di criticità:



ZONE DI ALLERTA	RISCHIO	TEMPI	CRITICITA'
A1, R1, R2, T	NEVE	in corso fino alle ore 13.00 Martedì, 10 Dicembre 2024	GIALLO
A2, M	NEVE	in corso fino alle ore 23.59 Lunedì, 09 Dicembre 2024	GIALLO

DESCRIZIONE DEGLI SCENARI DI EVENTO PREVISTI

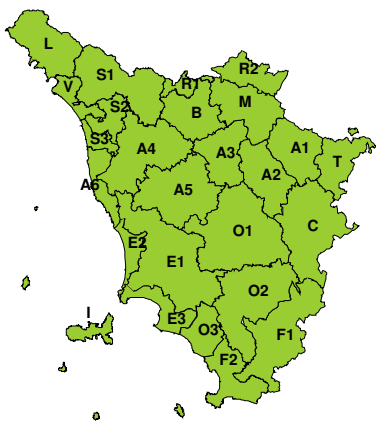
NEVE

Criticità Giallo: Sono possibili fenomeni occasionalmente pericolosi per l'incolumità delle persone, in grado di causare disagi e danni a carattere locale.

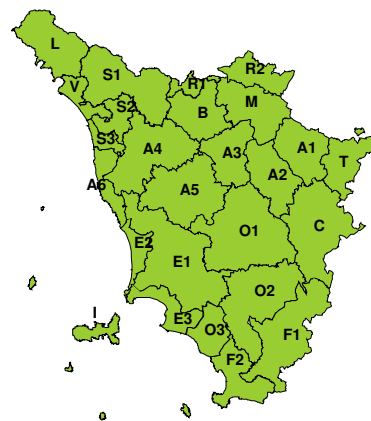
Sono possibili temporanei problemi alla circolazione stradale con interruzioni localizzate della viabilità, ritardi nei collegamenti terrestri, ferroviari ed aerei. Sono possibili localizzati problemi alle reti aeree di comunicazione e di distribuzione di servizi (tra cui telefonia ed elettricità) con temporanei blackout elettrici e telefonici. Sono possibili occasionali cadute di rami e rotture di alberi.

RISCHIO IDROGEOLOGICO-IDRAULICO RETICOLO MINORE

Lunedì, 09 Dicembre 2024

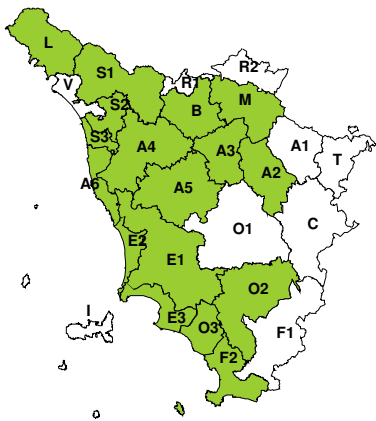


Martedì, 10 Dicembre 2024

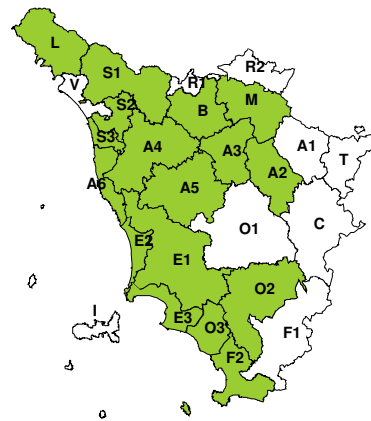


RISCHIO IDRAULICO RETICOLO PRINCIPALE

Lunedì, 09 Dicembre 2024



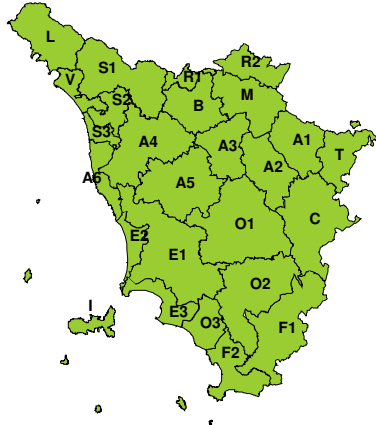
Martedì, 10 Dicembre 2024





RISCHIO TEMPORALI FORTI

Lunedì, 09 Dicembre 2024



Martedì, 10 Dicembre 2024

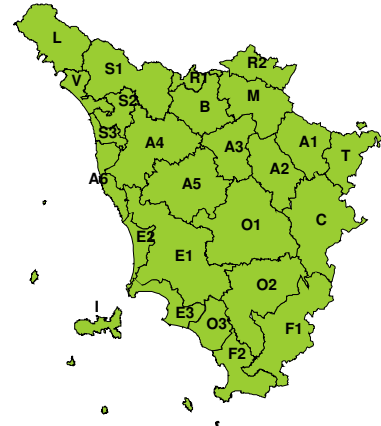


RISCHIO VENTO

Lunedì, 09 Dicembre 2024

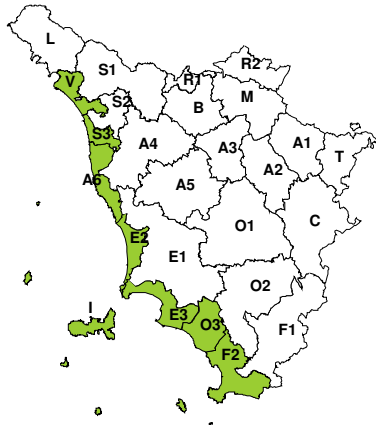


Martedì, 10 Dicembre 2024



RISCHIO MAREGGIATE

Lunedì, 09 Dicembre 2024



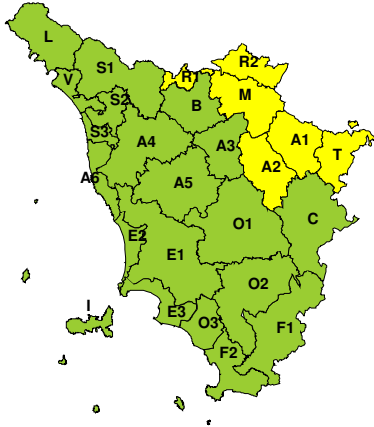
Martedì, 10 Dicembre 2024



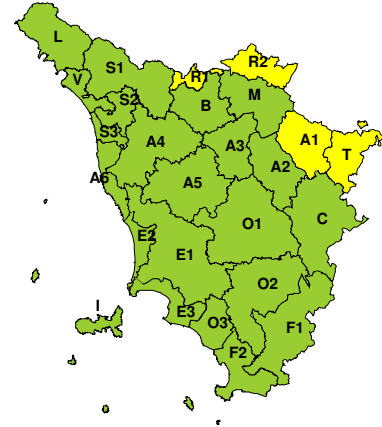


RISCHIO NEVE

Lunedì, 09 Dicembre 2024



Martedì, 10 Dicembre 2024



RISCHIO GHIACCIO

Lunedì, 09 Dicembre 2024



Martedì, 10 Dicembre 2024

