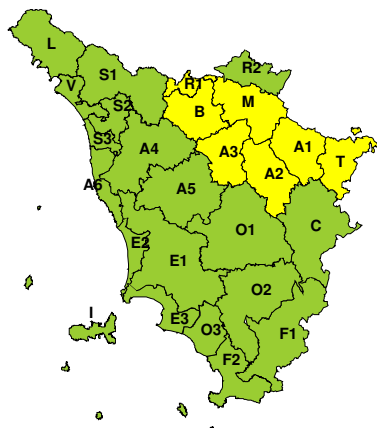




À

**BOLLETTINO DI VALUTAZIONE DELLE CRITICITÀ**Emissione di **Giovedì, 10 Ottobre 2024**, ore 12.28

Giovedì, 10 Ottobre 2024



Venerdì, 11 Ottobre 2024

**AREE INTERESSATE:**

- **A1-Arno-Casentino**
- **A2-Arno-Valdarno Sup.**
- **A3-Arno-Firenze**
- A4-Valdarno Inf.
- A5-Valdelsa-Valdera
- **A6-Arno-Costa**
- **B-Bisenzio e Ombr. Pt**
- C-Valdichiana
- E1-Etruria

- **E2-Etruria-Costa Nord**
- E3-Etruria-Costa Sud
- F1-Fiora e Alb.
- F2-Fiora e Alb.-Costa e G
- **I-Isole**
- L-Lunigiana
- **M-Mugello-Val di Sieve**
- O1-Ombr. Gr-Alto
- O2-Ombr. Gr-Medio

- O3-Ombr. Gr-Costa
- **R1-Reno**
- R2-Romagna-Toscana
- S1-Serchio-Garf.-Lima
- S2-Serchio-Lucca
- **S3-Serchio-Costa**
- **T-Valtiberina**
- **V-Versilia**

**Legenda criticità:** VERDE, ■ GIALLO, ● ARANCIONE, ▲ ROSSO

**PROVINCE INTERESSATE:** AREZZO, FIRENZE, LIVORNO, LUCCA, MASSA-CARRARA, PISA, PISTOIA, PRATO

**FENOMENI PREVISTI**

transito di una rapida perturbazione.

**PIOGGIA:** oggi, giovedì, transito di una perturbazione con precipitazioni sparse anche a carattere di rovescio o temporale possibili su tutta la regione ma più probabili sulle zone interne centro-meridionali e orientali della regione. Cumulati medi fino a significativi sulle zone centrali e orientali, non significativi altrove; massimi fino a elevati con intensità moderato o forte. Domani, venerdì, isolati rovesci pomeridiani in Appennino con cumulati medi non significativi e massimi non elevati.

**TEMPORALI:** oggi, possibilità di temporali sulle zone centro meridionali e orientali; domani possibili isolati temporali in Appennino. Colpi di vento e grandinate a carattere occasionale.

**VENTO:** oggi, giovedì, vento forte di Libeccio con forti raffiche sull'Arcipelago settentrionale (Capraia e Gorgona). Domani attenuazione.

**MARE:** nel pomeriggio di oggi, giovedì incremento del moto ondoso fino a mare agitato a nord di Piombino e sull'Arcipelago settentrionale.

**DESCRIZIONE DELLE CRITICITÀ PREVISTE:**

Sulla base delle previsioni meteorologiche odierne e delle valutazioni dei possibili effetti al suolo effettuate, si prefigurano i seguenti scenari di criticità:



ZONE DI ALLERTA	RISCHIO	TEMPI	CRITICITA'
<b>A1, A2, A3, B, M R1, T</b>	IDROGEOLOGICO IDRAULICO RETICOLO MINORE	in corso fino alle ore 23.59 Giovedì, 10 Ottobre 2024	<b>GIALLO</b>
<b>A6, E2, I, S3, V</b>	MAREGGIATE	dalle ore 00.00 Venerdì, 11 Ottobre 2024 alle ore 00.00 Sabato, 12 Ottobre 2024	<b>GIALLO</b>
<b>I</b>	VENTO	dalle ore 00.00 Venerdì, 11 Ottobre 2024 alle ore 00.00 Sabato, 12 Ottobre 2024	<b>GIALLO</b>

## DESCRIZIONE DEGLI SCENARI DI EVENTO PREVISTI

### IDROGEOLOGICO

#### IDRAULICO RETICOLO MINORE

**Criticità Giallo:** Possibilità di innesco di frane superficiali/colate rapide di detriti o fango in bacini di dimensioni limitate e ruscellamenti superficiali anche con trasporto di materiale con conseguenti possibili danni localizzati alle infrastrutture, edifici e attività agricole, cantieri, insediamenti civili e industriali esposti; possibile innalzamento dei livelli idrometrici dei corsi d'acqua minori, con inondazioni delle aree limitrofe, anche per effetto di criticità locali (tombature, restringimenti, occlusioni delle luci dei ponti, ecc); possibile scorrimento superficiale delle acque nelle strade con fenomeni di rigurgito dei sistemi di smaltimento delle acque piovane e con possibile tracimazione e coinvolgimento delle aree urbane depresse, dei locali interrati e di quelli posti a pian terreno lungo le vie potenzialmente interessate da deflussi idrici; possibili temporanee interruzioni della rete stradale e/o ferroviaria in prossimità di impluvi, canali, zone depresse (sottopassi, tunnel, avvallamenti stradali, etc.) e a valle di porzioni di versante interessate da fenomeni franosi; possibili limitati danni alle opere idrauliche di difesa delle sponde, alle attività agricole, ai cantieri, agli insediamenti civili e industriali in alveo; possibili criticità connesse a localizzate cadute massi.

#### MAREGGIATE

**Criticità Giallo:** Sono possibili fenomeni occasionalmente pericolosi per l'incolumità delle persone, in grado di causare disagi e danni a carattere locale.

Sono possibili localizzati e temporanei problemi ai tratti stradali a ridosso della battigia con localizzate interruzioni della viabilità. Sono possibili problemi o danneggiamenti agli stabilimenti balneari e alle attività marittime. Sono possibili ritardi nei collegamenti marittimi. Si possono verificare situazioni di locale pericolo per la balneazione, per la navigazione da diporto e per le attività sportive.

#### VENTO

**Criticità Giallo:** Sono possibili fenomeni occasionalmente pericolosi per l'incolumità delle persone, in grado di causare disagi e danni a carattere locale.

Sono possibili isolate rotture di rami e/o caduta di alberi, caduta di tegole e cornicioni, localizzati danni alle strutture provvisorie, con trasporto di materiale vario.

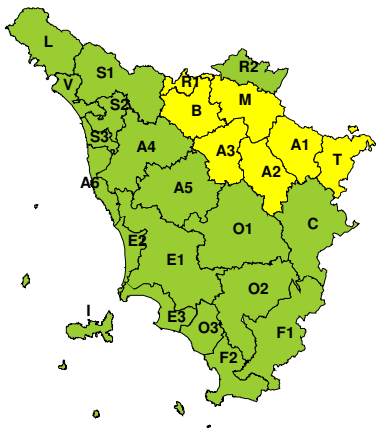
Sono possibili localizzati problemi alla circolazione stradale in particolare su viadotti e ponti, con temporanee interruzioni della viabilità. Sono possibili occasionali disagi dovuti a ritardi o cancellazioni dei collegamenti terrestri, ferroviari, aerei e marittimi.

Sono possibili occasionali problemi alle reti di distribuzione di servizi (tra cui telefonia ed elettricità) con temporanee interruzioni dei servizi.



**RISCHIO IDROGEOLOGICO-IDRAULICO RETICOLO MINORE**

Giovedì, 10 Ottobre 2024

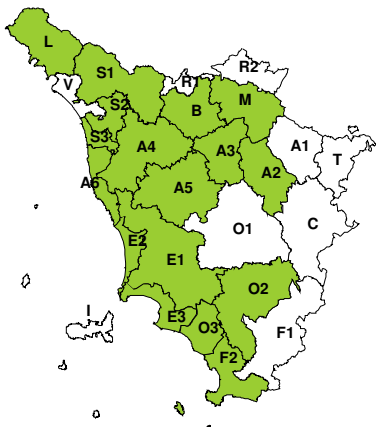


Venerdì, 11 Ottobre 2024

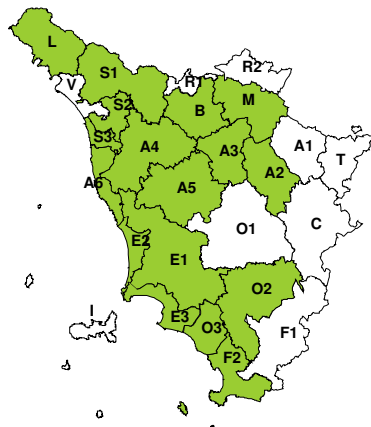


**RISCHIO IDRAULICO RETICOLO PRINCIPALE**

Giovedì, 10 Ottobre 2024

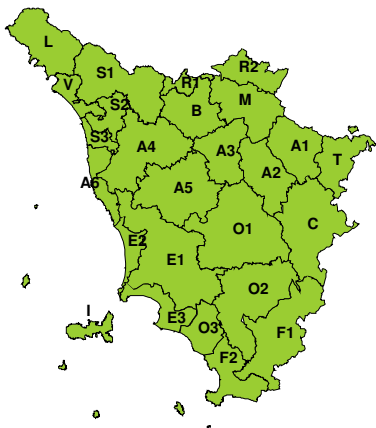


Venerdì, 11 Ottobre 2024

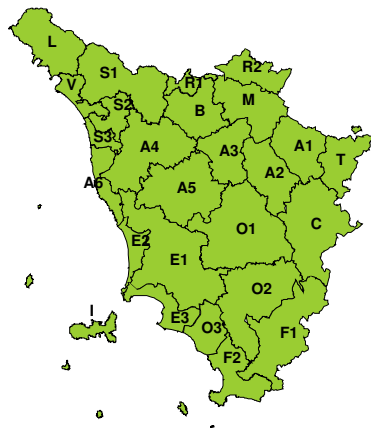


**RISCHIO TEMPORALI FORTI**

Giovedì, 10 Ottobre 2024



Venerdì, 11 Ottobre 2024





**RISCHIO VENTO**

**Giovedì, 10 Ottobre 2024**

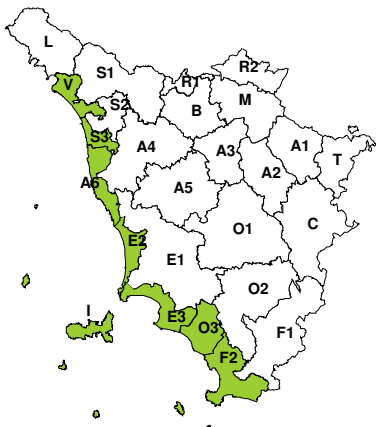


**Venerdì, 11 Ottobre 2024**

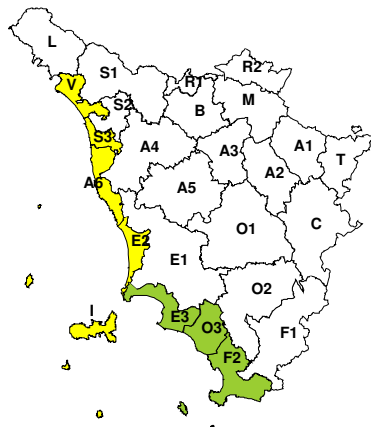


**RISCHIO MAREGGIATE**

**Giovedì, 10 Ottobre 2024**

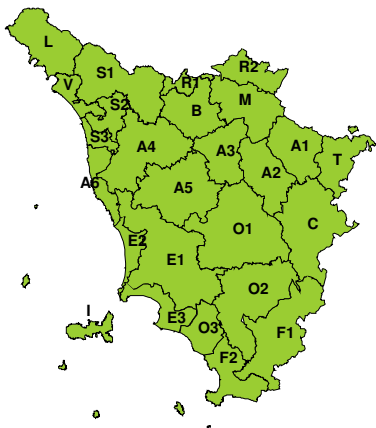


**Venerdì, 11 Ottobre 2024**



**RISCHIO NEVE**

**Giovedì, 10 Ottobre 2024**



**Venerdì, 11 Ottobre 2024**





**RISCHIO GHIACCIO**

**Giovedì, 10 Ottobre 2024**



**Venerdì, 11 Ottobre 2024**

