



À

## BOLLETTINO DI VALUTAZIONE DELLE CRITICITA'

Emissione di **Sabato, 28 Settembre 2024**, ore 10.53

Sabato, 28 Settembre 2024



Domenica, 29 Settembre 2024



### AREE INTERESSATE:

- A1-Arno-Casentino
- A2-Arno-Valdarno Sup.
- A3-Arno-Firenze
- A4-Valdarno Inf.
- A5-Valdelsa-Valdera
- **A6-Arno-Costa**
- B-Bisenzio e Ombr. Pt
- C-Valdichiana
- E1-Etruria

- **E2-Etruria-Costa Nord**
- E3-Etruria-Costa Sud
- F1-Fiora e Alb.
- F2-Fiora e Alb.-Costa e G
- **I-Isole**
- L-Lunigiana
- M-Mugello-Val di Sieve
- O1-Ombr. Gr-Alto
- O2-Ombr. Gr-Medio

- O3-Ombr. Gr-Costa
- R1-Reno
- R2-Romagna-Toscana
- S1-Serchio-Garf.-Lima
- S2-Serchio-Lucca
- S3-Serchio-Costa
- T-Valtiberina
- V-Versilia

Legenda criticità: VERDE, ■ GIALLO, ● ARANCIONE, ▲ ROSSO

PROVINCE INTERESSATE: LIVORNO, PISA

### FENOMENI PREVISTI

residua instabilità sulle zone interne con locali rovesci, domani condizioni di stabilità.

**PIOGGIA:** nel pomeriggio di oggi possibilità di rovesci o brevi temporali sulle zone interne settentrionali. Cumulati medi non significativi e massimi puntuali fino a 20-30 mm, raggiungibili anche in meno di un'ora.

**TEMPORALI:** nel pomeriggio di oggi, sabato, possibilità di locali temporali nelle zone appenniniche. Domani, domenica, nulla da segnalare.

**VENTO:** oggi, sabato, raffiche di Libeccio/Ponente, fino a 60-80 km/h sull'Arcipelago a nord dell'Elba e fino a 50-60 km/h sul litorale centrale in attenuazione dal pomeriggio. Domenica nulla da segnalare.

**MARE:** oggi, sabato, mari fino ad agitati in particolare sull'Arcipelago a nord dell'Elba e sul litorale centrale; mari molto mossi sul litorale settentrionale e mossi sul grossetano.

### DESCRIZIONE DELLE CRITICITÀ€ PREVISTE:

Sulla base delle previsioni meteorologiche odierne e delle valutazioni dei possibili effetti al suolo effettuate, si prefigurano i seguenti scenari di criticità:

ZONE DI ALLERTA	RISCHIO	TEMPI	CRITICITA'
<b>A6, E2, I</b>	MAREGGIATE	in corso fino alle ore 20.00 Sabato, 28 Settembre 2024	<b>GIALLO</b>



**DESCRIZIONE DEGLI SCENARI DI EVENTO PREVISTI**

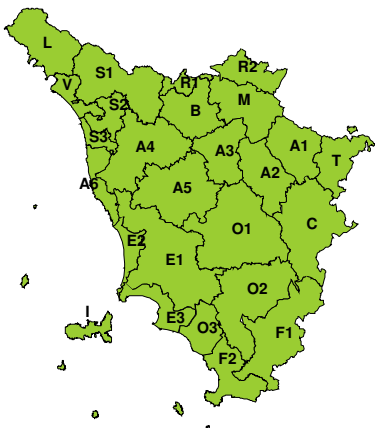
**MAREGGIATE**

**Criticità Giallo:** Sono possibili fenomeni occasionalmente pericolosi per l'incolumità delle persone, in grado di causare disagi e danni a carattere locale.

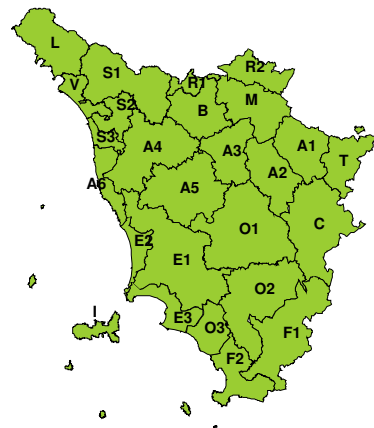
Sono possibili localizzati e temporanei problemi ai tratti stradali a ridosso della battigia con localizzate interruzioni della viabilità. Sono possibili problemi o danneggiamenti agli stabilimenti balneari e alle attività marittime. Sono possibili ritardi nei collegamenti marittimi. Si possono verificare situazioni di locale pericolo per la balneazione, per la navigazione da diporto e per le attività sportive.

**RISCHIO IDROGEOLOGICO-IDRAULICO RETICOLO MINORE**

Sabato, 28 Settembre 2024

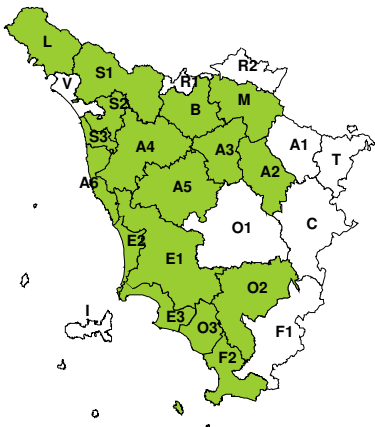


Domenica, 29 Settembre 2024

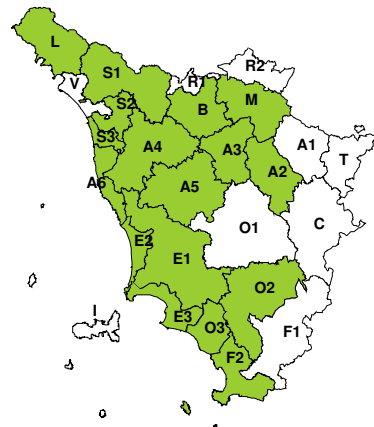


**RISCHIO IDRAULICO RETICOLO PRINCIPALE**

Sabato, 28 Settembre 2024



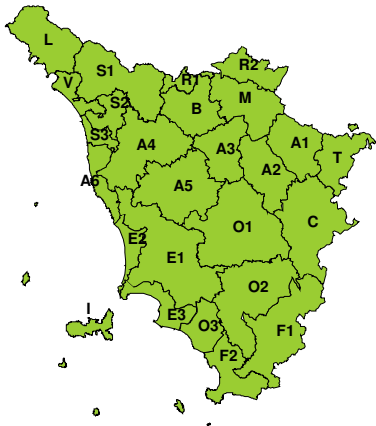
Domenica, 29 Settembre 2024



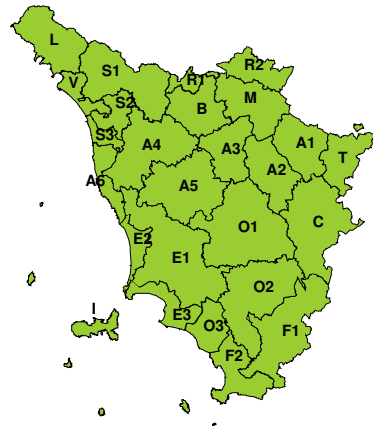


## RISCHIO TEMPORALI FORTI

Sabato, 28 Settembre 2024

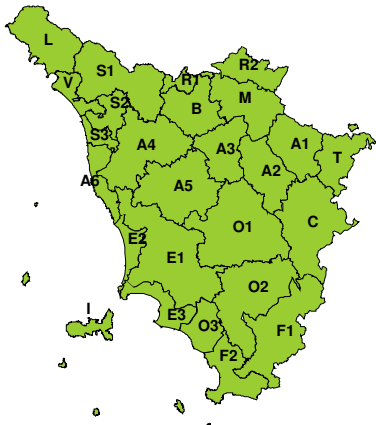


Domenica, 29 Settembre 2024

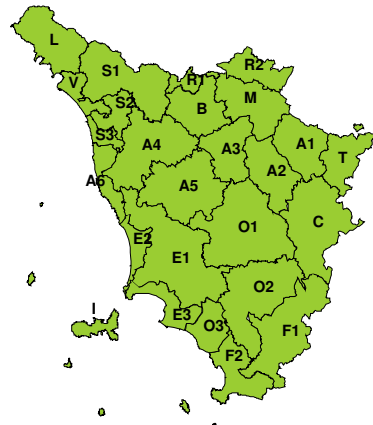


## RISCHIO VENTO

Sabato, 28 Settembre 2024

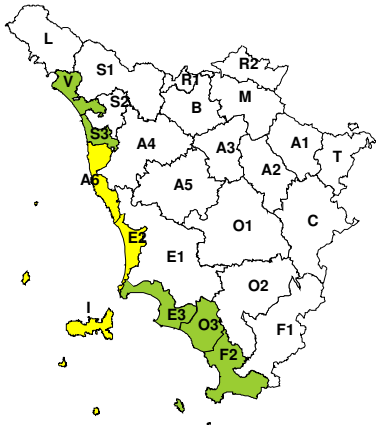


Domenica, 29 Settembre 2024

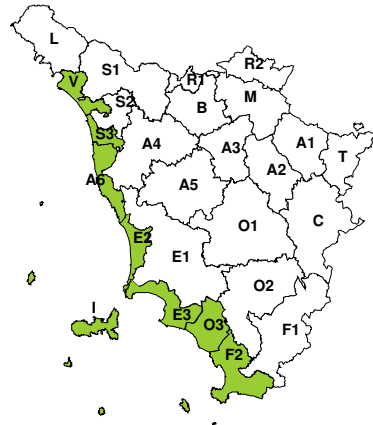


## RISCHIO MAREGGIATE

Sabato, 28 Settembre 2024



Domenica, 29 Settembre 2024



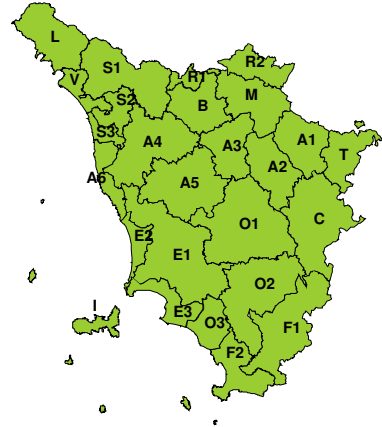


**RISCHIO NEVE**

**Sabato, 28 Settembre 2024**



**Domenica, 29 Settembre 2024**



**RISCHIO GHIACCIO**

**Sabato, 28 Settembre 2024**



**Domenica, 29 Settembre 2024**

