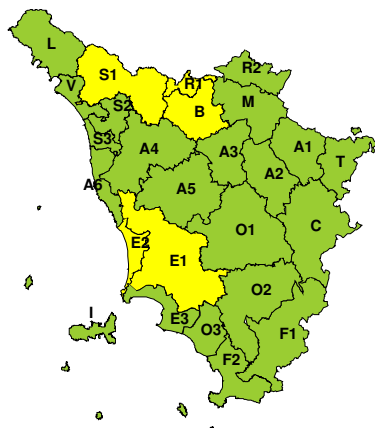




À

**BOLLETTINO DI VALUTAZIONE DELLE CRITICITÀ**Emissione di **Venerdì, 27 Settembre 2024**, ore 12.36**Venerdì, 27 Settembre 2024****Sabato, 28 Settembre 2024****AREE INTERESSATE:**

- |                                |                                |                                |
|--------------------------------|--------------------------------|--------------------------------|
| A1-Arno-Casentino              | □ <b>E2-Etruria-Costa Nord</b> | ○ O3-Ombr. Gr-Costa            |
| A2-Arno-Valdarno Sup.          | E3-Etruria-Costa Sud           | □ <b>R1-Reno</b>               |
| A3-Arno-Firenze                | F1-Fiora e Alb.                | R2-Romagna-Toscana             |
| A4-Valdarno Inf.               | F2-Fiora e Alb.-Costa e G      | □ <b>S1-Serchio-Garf.-Lima</b> |
| A5-Valdelsa-Valdera            | □ <b>I-Isole</b>               | S2-Serchio-Lucca               |
| □ <b>A6-Arno-Costa</b>         | L-Lunigiana                    | S3-Serchio-Costa               |
| □ <b>B-Bisenzio e Ombr. Pt</b> | M-Mugello-Val di Sieve         | T-Valtiberina                  |
| C-Valdichiana                  | O1-Ombr. Gr-Alto               | V-Versilia                     |
| □ <b>E1-Etruria</b>            | O2-Ombr. Gr-Medio              |                                |

**Legenda criticità:** VERDE, □ GIALLO, ○ ARANCIONE, ▲ ROSSO**PROVINCE INTERESSATE:** FIRENZE, GROSSETO, LIVORNO, LUCCA, PISA, PISTOIA, PRATO, SIENA**FENOMENI PREVISTI**

Oggi, transito di una veloce perturbazione con aumento dell'instabilità. Sabato miglioramento con locale instabilità, forti venti di Libeccio sull'Arcipelago e mareggiata sul litorale centro-settentrionale.

**PIOGGIA:** oggi, venerdì, tra il pomeriggio e la sera precipitazioni sparse, anche localmente a carattere di rovescio o temporale, più probabili e frequenti sulle zone interne e tra le province di Firenze, Siena e Arezzo. Sul nord-ovest (MS-LU-PT) isolate residue precipitazioni. a carattere isolato. Cumulati medi fino a significativi sulle zone appenniniche orientali, non significativi altrove. Cumulati massimi non elevati ovunque. Intensità massima oraria fino a moderata-forte. Domani, sabato, isolati brevi rovesci più probabili sulle zone settentrionali. Cumulati medi non significativi e massimi non elevati.

**TEMPORALI:** oggi, tra il pomeriggio e la sera, isolati temporali, più probabili sulle zone interne centro-meridionali. Domani, sabato, possibili isolati brevi temporali, più probabili sulle zone settentrionali. Occasionali forti colpi di vento e grandinate.

**VENTO:** oggi, venerdì, venti di Libeccio con raffiche fino a 80-100 km/h sui crinali appenninici, 60-80 km/h sui versanti emiliano-romagnoli dell'Appennino (R1, R2) e sull'Appennino aretino (A1, T). Raffiche fino a 50-60 km/h in collina, sull'Arcipelago e sulla costa e fino a localmente 40-50 km/h sulle pianure interne. Domani, sabato, raffiche di Libeccio, Ponente, fino a 60-80 km/h sull'Arcipelago a nord dell'Elba e fino a 50-60 km/h sul litorale centrale.

**MARE:** domani, sabato mari fino ad agitati in particolare sull'Arcipelago a nord dell'Elba e sul litorale centrale; mari molto mossi sul litorale settentrionale e mossi sul grossetano.

**DESCRIZIONE DELLE CRITICITÀ€ PREVISTE:**

Sulla base delle previsioni meteorologiche odierne e delle valutazioni dei possibili effetti al suolo effettuate, si prefigurano



i seguenti scenari di criticità:

| ZONE DI ALLERTA          | RISCHIO                                       | TEMPI   | CRITICITA'    |
|--------------------------|---|---|---------------|
| <b>B, E1, E2, R1, S1</b> | IDROGEOLOGICO<br>IDRAULICO RETICOLO<br>MINORE | in corso fino<br>alle ore 18.00 Venerdì, 27<br>Settembre 2024                               | <b>GIALLO</b> |
| <b>A6, E2, I</b>         | MAREGGIATE                                    | dalle ore 00.00 Sabato, 28<br>Settembre 2024<br>alle ore 20.00 Sabato, 28<br>Settembre 2024 | <b>GIALLO</b> |

## DESCRIZIONE DEGLI SCENARI DI EVENTO PREVISTI

### IDROGEOLOGICO

#### IDRAULICO RETICOLO MINORE

**Criticità Giallo:** Possibilità di innesco di frane superficiali/colate rapide di detriti o fango in bacini di dimensioni limitate e ruscellamenti superficiali anche con trasporto di materiale con conseguenti possibili danni localizzati alle infrastrutture, edifici e attività agricole, cantieri, insediamenti civili e industriali esposti; possibile innalzamento dei livelli idrometrici dei corsi d'acqua minori, con inondazioni delle aree limitrofe, anche per effetto di criticità locali (tombature, restringimenti, occlusioni delle luci dei ponti, ecc); possibile scorrimento superficiale delle acque nelle strade con fenomeni di rigurgito dei sistemi di smaltimento delle acque piovane e con possibile tracimazione e coinvolgimento delle aree urbane depresse, dei locali interrati e di quelli posti a pian terreno lungo le vie potenzialmente interessate da deflussi idrici; possibili temporanee interruzioni della rete stradale e/o ferroviaria in prossimità di impluvi, canali, zone depresse (sottopassi, tunnel, avvallamenti stradali, etc.) e a valle di porzioni di versante interessate da fenomeni franosi; possibili limitati danni alle opere idrauliche di difesa delle sponde, alle attività agricole, ai cantieri, agli insediamenti civili e industriali in alveo; possibili criticità connesse a localizzate cadute massi.

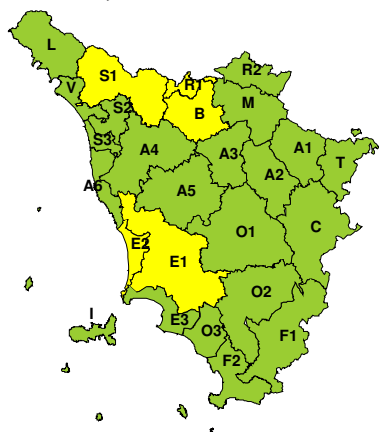
#### MAREGGIATE

**Criticità Giallo:** Sono possibili fenomeni occasionalmente pericolosi per l'incolumità delle persone, in grado di causare disagi e danni a carattere locale.

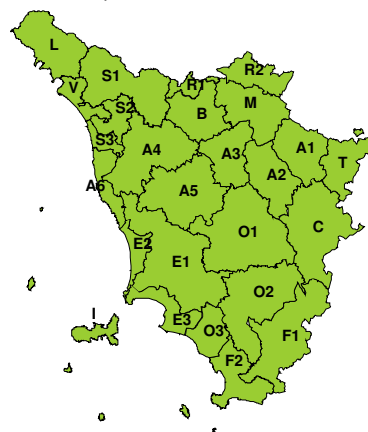
Sono possibili localizzati e temporanei problemi ai tratti stradali a ridosso della battigia con localizzate interruzioni della viabilità. Sono possibili problemi o danneggiamenti agli stabilimenti balneari e alle attività marittime. Sono possibili ritardi nei collegamenti marittimi. Si possono verificare situazioni di locale pericolo per la balneazione, per la navigazione da diporto e per le attività sportive.

## RISCHIO IDROGEOLOGICO-IDRAULICO RETICOLO MINORE

Venerdì, 27 Settembre 2024



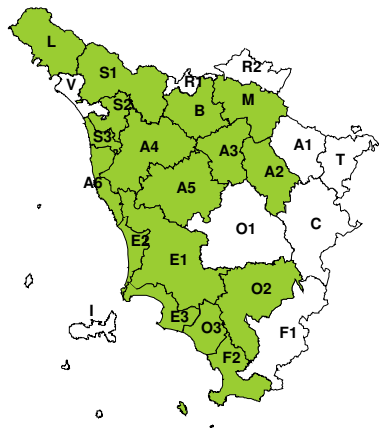
Sabato, 28 Settembre 2024



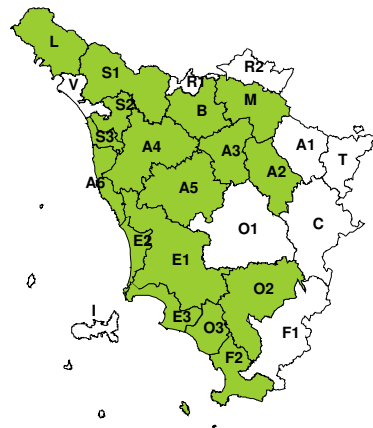


## RISCHIO IDRAULICO RETICOLO PRINCIPALE

Venerdì, 27 Settembre 2024



Sabato, 28 Settembre 2024



## RISCHIO TEMPORALI FORTI

Venerdì, 27 Settembre 2024

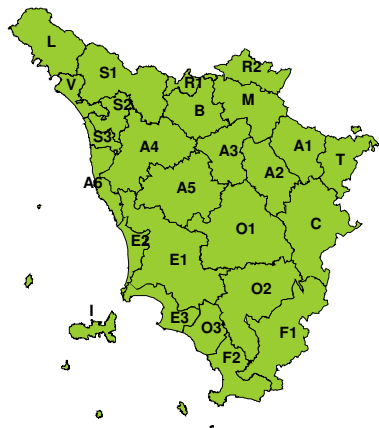


Sabato, 28 Settembre 2024



## RISCHIO VENTO

Venerdì, 27 Settembre 2024



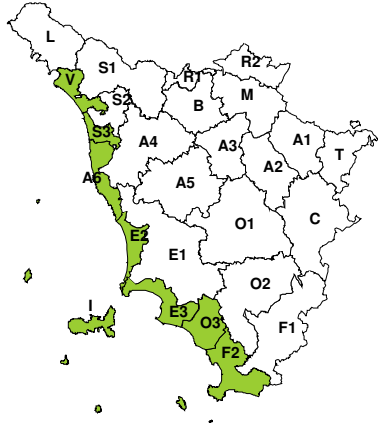
Sabato, 28 Settembre 2024



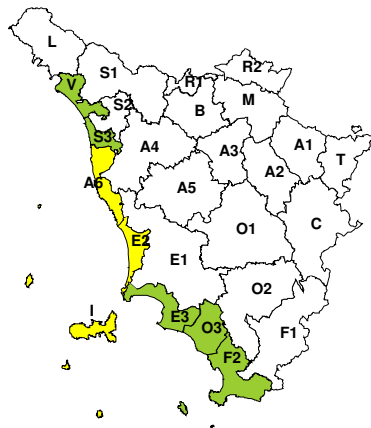


**RISCHIO MAREGGIATE**

**Venerdì, 27 Settembre 2024**

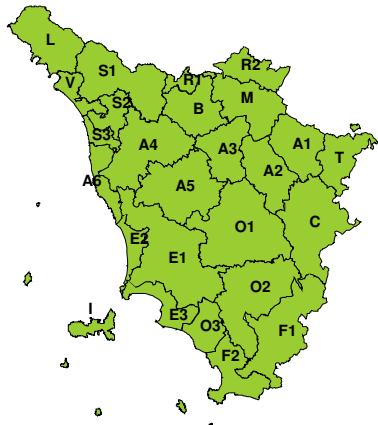


**Sabato, 28 Settembre 2024**

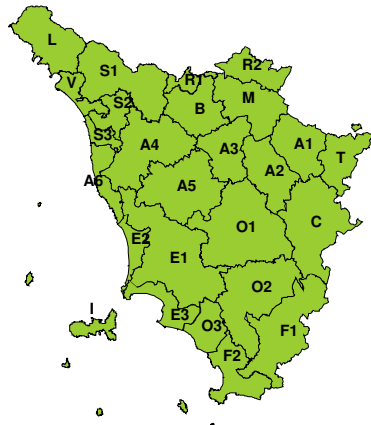


**RISCHIO NEVE**

**Venerdì, 27 Settembre 2024**

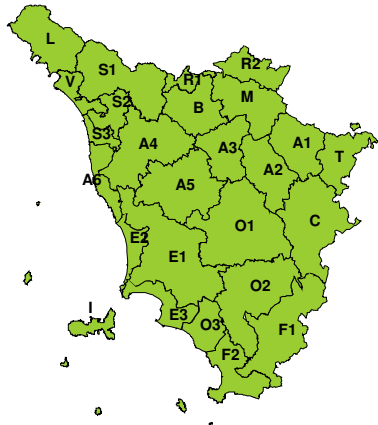


**Sabato, 28 Settembre 2024**



**RISCHIO GHIACCIO**

**Venerdì, 27 Settembre 2024**



**Sabato, 28 Settembre 2024**

