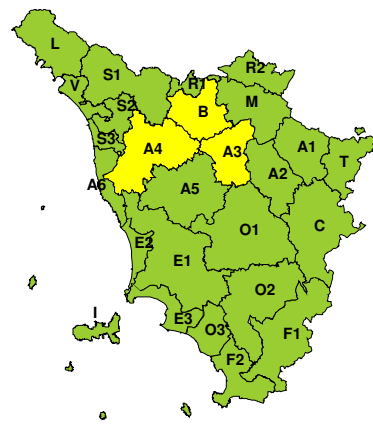




À

BOLLETTINO DI VALUTAZIONE DELLE CRITICITÀEmissione di **Lunedì, 16 Settembre 2024**, ore 12.16**Lunedì, 16 Settembre 2024****Martedì, 17 Settembre 2024****AREE INTERESSATE:**

- | | | |
|--------------------------------|---------------------------|-----------------------|
| A1-Arno-Casentino | E2-Etruria-Costa Nord | O3-Ombr. Gr-Costa |
| A2-Arno-Valdarno Sup. | E3-Etruria-Costa Sud | R1-Reno |
| ■ A3-Arno-Firenze | F1-Fiora e Alb. | R2-Romagna-Toscana |
| ■ A4-Valdarno Inf. | F2-Fiora e Alb.-Costa e G | S1-Serchio-Garf.-Lima |
| A5-Valdelsa-Valdera | I-Isole | S2-Serchio-Lucca |
| A6-Arno-Costa | L-Lunigiana | S3-Serchio-Costa |
| ■ B-Bisenzio e Ombr. Pt | M-Mugello-Val di Sieve | T-Valtiberina |
| C-Valdichiana | O1-Ombr. Gr-Alto | V-Versilia |
| E1-Etruria | O2-Ombr. Gr-Medio | |

Legenda criticità: VERDE, ■ GIALLO, ● ARANCIONE, ▲ ROSSO**PROVINCE INTERESSATE:** FIRENZE, LIVORNO, LUCCA, PISA, PISTOIA, PRATO**FENOMENI PREVISTI**

tempo in peggioramento martedì, con precipitazioni, soprattutto lungo la dorsale appenninica (crinali e versanti emiliano-romagnoli).

PIOGGIA: domani, martedì, precipitazioni sparse, localmente a carattere di rovescio, più frequenti ed insistenti sulla dorsale appenninica (in particolare crinali e versanti emiliano-romagnoli). Cumulati medi significativi sulle aree R1, R2, M, A1 e T con massimi generalmente non elevati (fino a localmente elevati sui crinali di L, S1 e sull'area R2). Sull'Arcipelago possibili isolati temporali (di difficile localizzazione) con medi non significativi e massimi non elevati. Sul resto del territorio regionale cumulati medi e massimi non significativi.

TEMPORALI: domani, martedì, sull'Arcipelago, possibili isolati temporali (di difficile localizzazione). Forti colpi di vento e grandinate solo occasionali.

VENTO: domani, martedì, rinforzo dei venti di Grecale con forti raffiche sulle pianure settentrionali sottovento all'Appennino.

DESCRIZIONE DELLE CRITICITÀ PREVISTE:

Sulla base delle previsioni meteorologiche odierne e delle valutazioni dei possibili effetti al suolo effettuate, si prefigurano i seguenti scenari di criticità :



ZONE DI ALLERTA	RISCHIO	TEMPI	CRITICITA'
A3, A4, B	VENTO	dalle ore 09.00 Martedì, 17 Settembre 2024 alle ore 23.59 Martedì, 17 Settembre 2024	GIALLO

DESCRIZIONE DEGLI SCENARI DI EVENTO PREVISTI

VENTO

Criticità Giallo: Sono possibili fenomeni occasionalmente pericolosi per l'incolumità delle persone, in grado di causare disagi e danni a carattere locale.

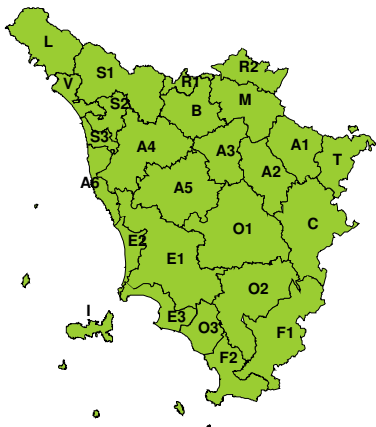
Sono possibili isolate rotture di rami e/o caduta di alberi, caduta di tegole e cornicioni, localizzati danni alle strutture provvisorie, con trasporto di materiale vario.

Sono possibili localizzati problemi alla circolazione stradale in particolare su viadotti e ponti, con temporanee interruzioni della viabilità. Sono possibili occasionali disagi dovuti a ritardi o cancellazioni dei collegamenti terrestri, ferroviari, aerei e marittimi.

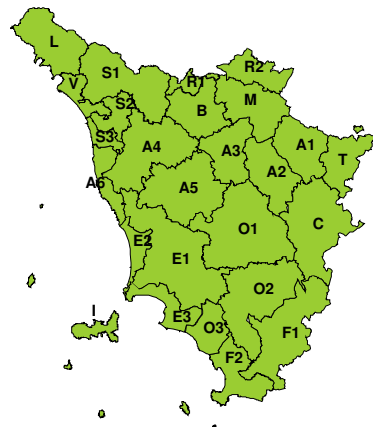
Sono possibili occasionali problemi alle reti di distribuzione di servizi (tra cui telefonia ed elettricità) con temporanee interruzioni dei servizi.

RISCHIO IDROGEOLOGICO-IDRAULICO RETICOLO MINORE

Lunedì, 16 Settembre 2024



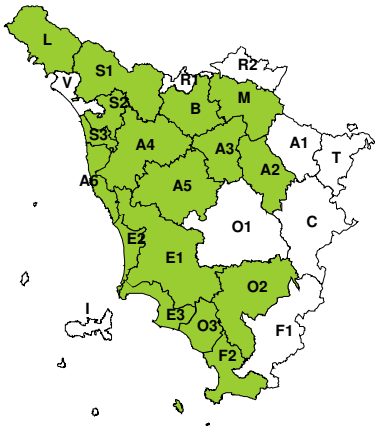
Martedì, 17 Settembre 2024



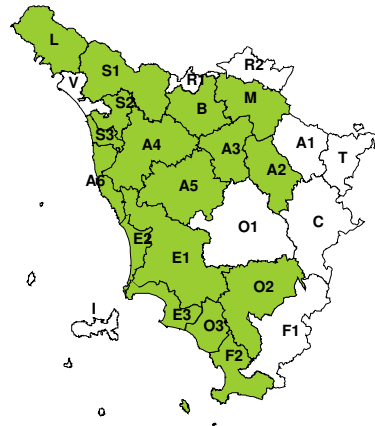


RISCHIO IDRAULICO RETICOLO PRINCIPALE

Lunedì, 16 Settembre 2024

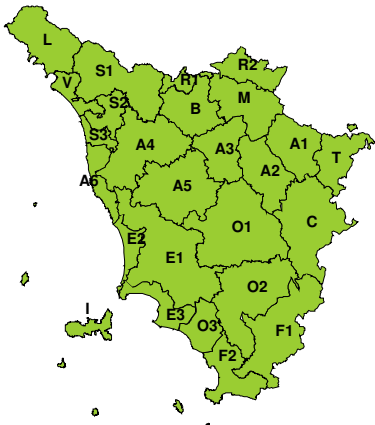


Martedì, 17 Settembre 2024

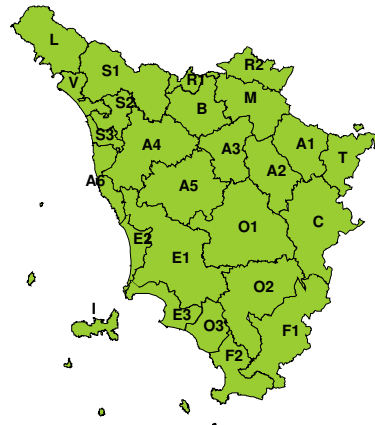


RISCHIO TEMPORALI FORTI

Lunedì, 16 Settembre 2024

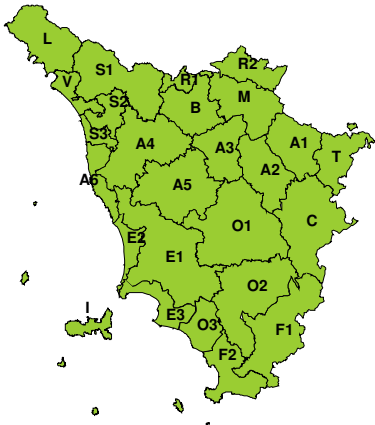


Martedì, 17 Settembre 2024

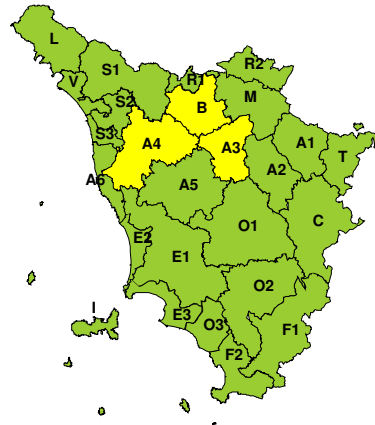


RISCHIO VENTO

Lunedì, 16 Settembre 2024



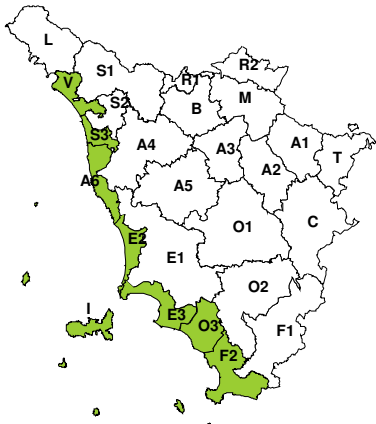
Martedì, 17 Settembre 2024



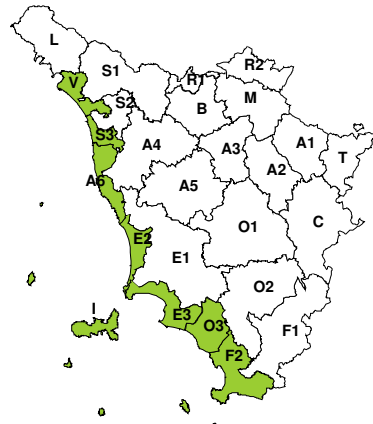


RISCHIO MAREGGIATE

Lunedì, 16 Settembre 2024

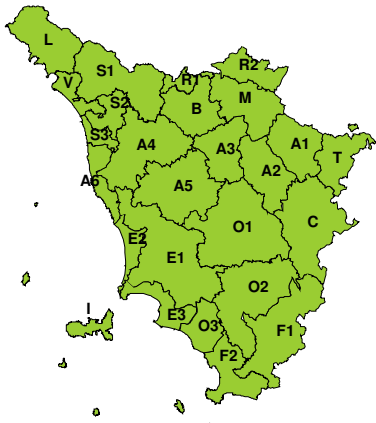


Martedì, 17 Settembre 2024



RISCHIO NEVE

Lunedì, 16 Settembre 2024

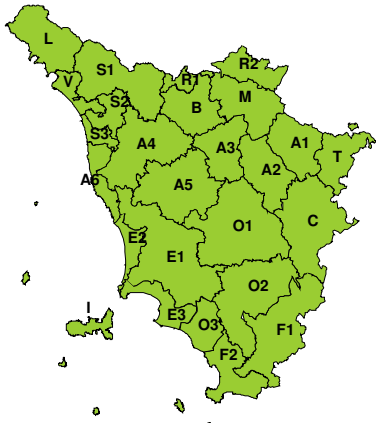


Martedì, 17 Settembre 2024



RISCHIO GHIACCIO

Lunedì, 16 Settembre 2024



Martedì, 17 Settembre 2024

