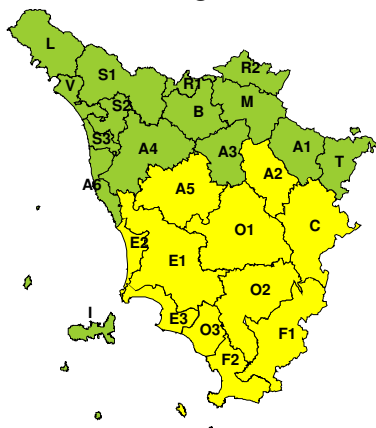
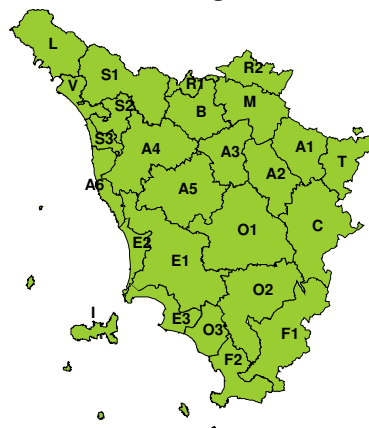




À

BOLLETTINO DI VALUTAZIONE DELLE CRITICITA'Emissione di **Martedì, 27 Agosto 2024**, ore 12.46**Martedì, 27 Agosto 2024****Mercoledì, 28 Agosto 2024****AREE INTERESSATE:**

- | | | |
|--------------------------------|------------------------------------|----------------------------|
| A1-Arno-Casentino | ■ E2-Etruria-Costa Nord | ■ O3-Ombr. Gr-Costa |
| ■ A2-Arno-Valdarno Sup. | ■ E3-Etruria-Costa Sud | R1-Reno |
| A3-Arno-Firenze | ■ F1-Fiora e Alb. | R2-Romagna-Toscana |
| A4-Valdarno Inf. | ■ F2-Fiora e Alb.-Costa e G | S1-Serchio-Garf.-Lima |
| ■ A5-Valdelsa-Valdera | I-Isole | S2-Serchio-Lucca |
| A6-Arno-Costa | L-Lunigiana | S3-Serchio-Costa |
| B-Bisenzio e Ombr. Pt | M-Mugello-Val di Sieve | T-Valtiberina |
| ■ C-Valdichiana | ■ O1-Ombr. Gr-Alto | V-Versilia |
| ■ E1-Etruria | ■ O2-Ombr. Gr-Medio | |

Legenda criticità: VERDE, ■ GIALLO, ● ARANCIONE, ▲ ROSSO

PROVINCE INTERESSATE: AREZZO, FIRENZE, GROSSETO, LIVORNO, PISA, SIENA

FENOMENI PREVISTI

oggi, martedì, e domani moderatamente instabile per la presenza di aria fresca in quota.

TEMPORALI: oggi, martedì, precipitazioni sparse a prevalente carattere di rovescio o breve temporale più probabili nelle zone interne, in particolare quelle centro-meridionali (province di Ar, Si, Gr, basso pisano, livornese e fiorentino).

Tendenza a esaurimento in serata. Possibili forti colpi di vento e grandinate. Domani ancora rovesci o temporali sparsi nelle zone interne. Possibili forti colpi di vento e grandinate.

DESCRIZIONE DELLE CRITICITÀ€ PREVISTE:

Sulla base delle previsioni meteorologiche odierne e delle valutazioni dei possibili effetti al suolo effettuate, si prefigurano i seguenti scenari di criticità:

| ZONE DI ALLERTA | RISCHIO | TEMPI | CRITICITA' |
|--|-----------------|---|---------------|
| A2, A5, C, E1, E2 E3, F1, F2, O1, O2 O3 | TEMPORALI FORTI | dalle ore 13.00 Martedì, 27 Agosto 2024 alle ore 23.59 Martedì, 27 Agosto 2024 | GIALLO |



DESCRIZIONE DEGLI SCENARI DI EVENTO PREVISTI

TEMPORALI FORTI

Criticità Giallo: In uno scenario caratterizzato da elevata incertezza previsionale, saranno possibili fenomeni intensi occasionalmente pericolosi per l'incolumità delle persone e in grado di causare disagi e danni a carattere locale. Saranno possibili gli effetti riconducibili al rischio **idrogeologico-idraulico reticolo minore**, che potrebbero verificarsi in maniera repentina ed improvvisa.

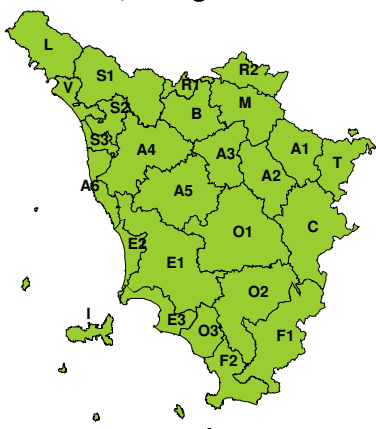
A causa delle violente raffiche di **vento**, saranno possibili ulteriori effetti tra cui ad esempio, rottura di rami e/o caduta di alberi, caduta di tegole, danni alle strutture provvisorie e/o agli edifici, abbattimento di pali, segnaletica e impalcature, trasporto di materiale, disagi e/o interruzione della viabilità e danneggiamenti alle reti di distribuzione di servizi (tra cui telefonia ed elettricità) con conseguenti interruzioni.

Nel caso in cui si verificano **grandinate** saranno inoltre possibili danni alle colture agricole, alle coperture degli edifici e agli automezzi.

Infine a causa delle **fulminazioni** saranno possibili danneggiamenti agli edifici, alberi e alle reti di distribuzione di servizi (tra cui telefonia ed elettricità) e eventualmente l'innesco di incendi in aree boschive.

RISCHIO IDROGEOLOGICO-IDRAULICO RETICOLO MINORE

Martedì, 27 Agosto 2024

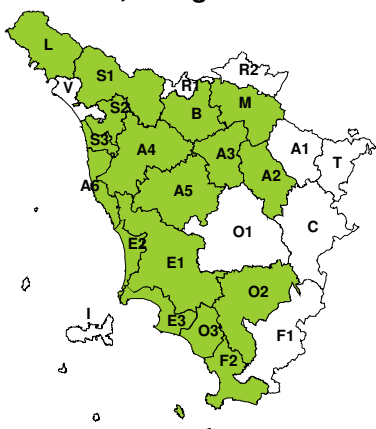


Mercoledì, 28 Agosto 2024

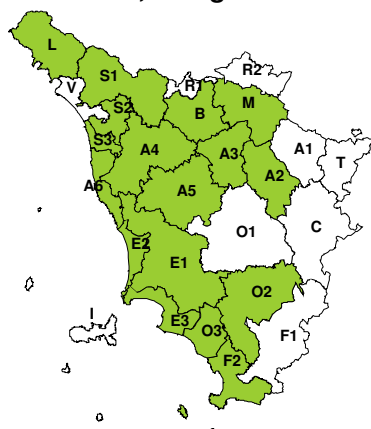


RISCHIO IDRAULICO RETICOLO PRINCIPALE

Martedì, 27 Agosto 2024



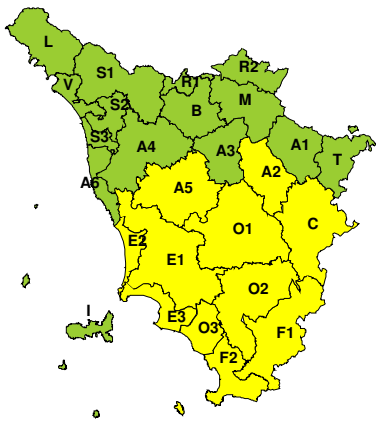
Mercoledì, 28 Agosto 2024





RISCHIO TEMPORALI FORTI

Martedì, 27 Agosto 2024



Mercoledì, 28 Agosto 2024



RISCHIO VENTO

Martedì, 27 Agosto 2024

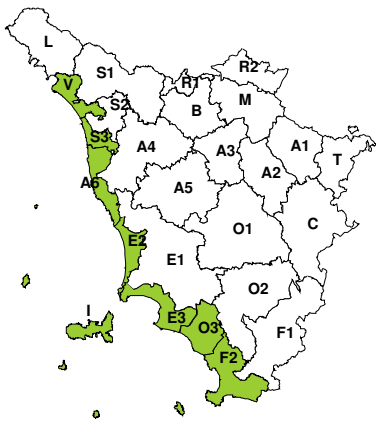


Mercoledì, 28 Agosto 2024

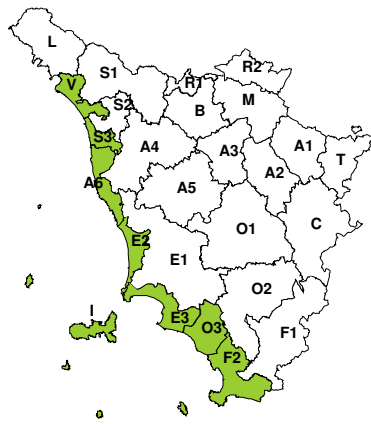


RISCHIO MAREGGIATE

Martedì, 27 Agosto 2024



Mercoledì, 28 Agosto 2024



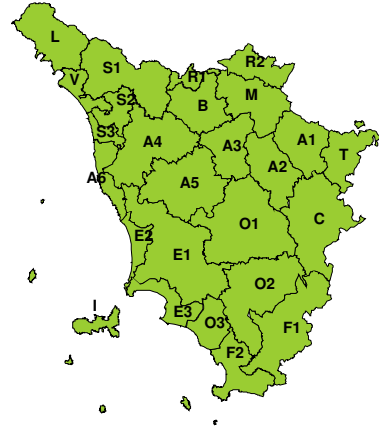


RISCHIO NEVE

Martedì, 27 Agosto 2024



Mercoledì, 28 Agosto 2024



RISCHIO GHIACCIO

Martedì, 27 Agosto 2024



Mercoledì, 28 Agosto 2024

