



À

BOLLETTINO DI VALUTAZIONE DELLE CRITICITÀ'Emissione di **Mercoledì, 21 Agosto 2024**, ore 11.30**Mercoledì, 21 Agosto 2024****Giovedì, 22 Agosto 2024****AREE INTERESSATE:**

A1-Arno-Casentino
 A2-Arno-Valdarno Sup.
 A3-Arno-Firenze
 A4-Valdarno Inf.
 A5-Valdelsa-Valdera
 A6-Arno-Costa
 B-Bisenzio e Ombr. Pt
 C-Valdichiana
 E1-Etruria

E2-Etruria-Costa Nord
 E3-Etruria-Costa Sud
 F1-Fiora e Alb.
 F2-Fiora e Alb.-Costa e G
 I-Isole
 L-Lunigiana
 M-Mugello-Val di Sieve
 O1-Ombr. Gr-Alto
 O2-Ombr. Gr-Medio

O3-Ombr. Gr-Costa
 R1-Reno
 R2-Romagna-Toscana
 S1-Serchio-Garf.-Lima
 S2-Serchio-Lucca
 S3-Serchio-Costa
 T-Valtiberina
 V-Versilia

Legenda criticità: VERDE, ■ GIALLO, ● ARANCIONE, ▲ ROSSO

FENOMENI PREVISTI

oggi, mercoledì, e domani graduale aumento della pressione al suolo con condizioni atmosferiche via via più stabili.

TEMPORALI: oggi, mercoledì, possibilità di brevi e isolati rovesci temporaleschi sulle zone di nord-ovest, Apuane e Appennino in maniera più probabile. Domani possibili rovesci temporaleschi sulla fascia appenninica.

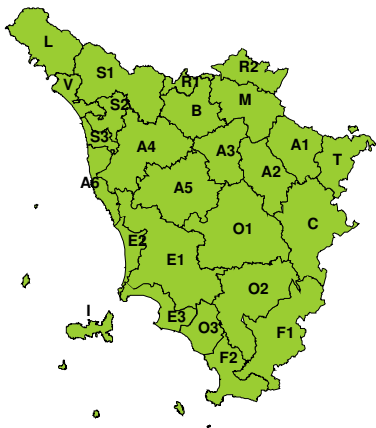
DESCRIZIONE DELLE CRITICITÀ€ PREVISTE:

Criticità€ previste: NESSUNA



RISCHIO IDROGEOLOGICO-IDRAULICO RETICOLO MINORE

Mercoledì, 21 Agosto 2024

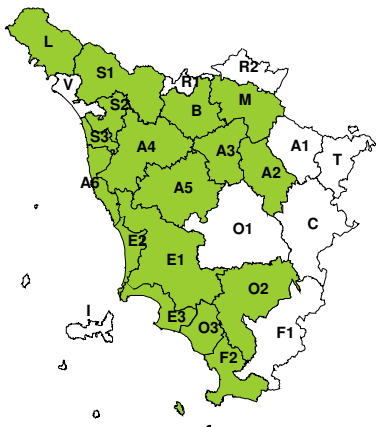


Giovedì, 22 Agosto 2024

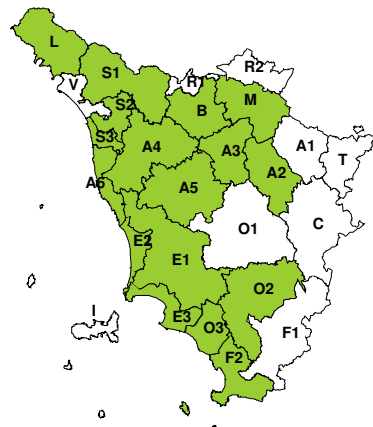


RISCHIO IDRAULICO RETICOLO PRINCIPALE

Mercoledì, 21 Agosto 2024



Giovedì, 22 Agosto 2024

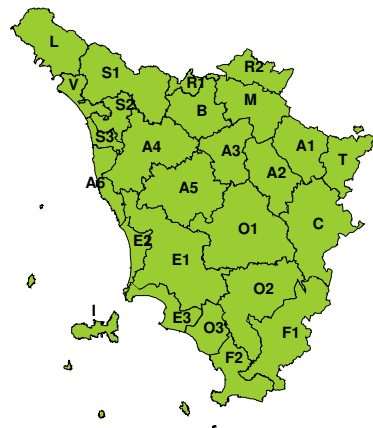


RISCHIO TEMPORALI FORTI

Mercoledì, 21 Agosto 2024



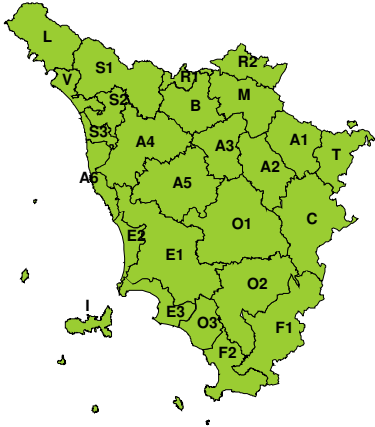
Giovedì, 22 Agosto 2024



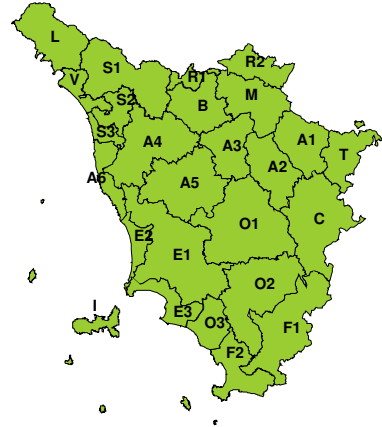


RISCHIO VENTO

Mercoledì, 21 Agosto 2024

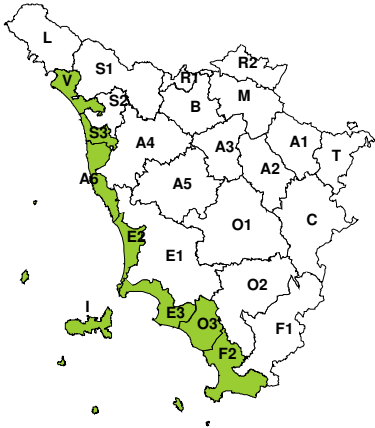


Giovedì, 22 Agosto 2024

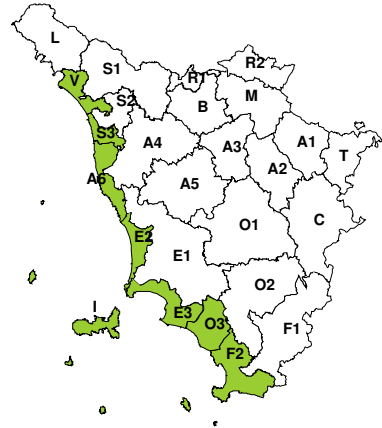


RISCHIO MAREGGIATE

Mercoledì, 21 Agosto 2024

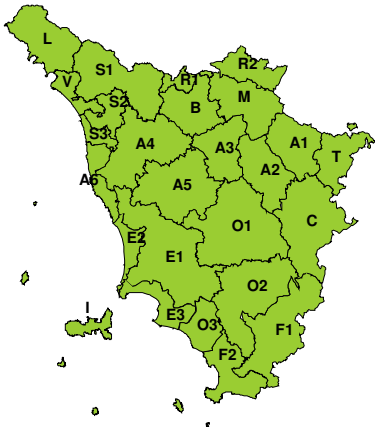


Giovedì, 22 Agosto 2024

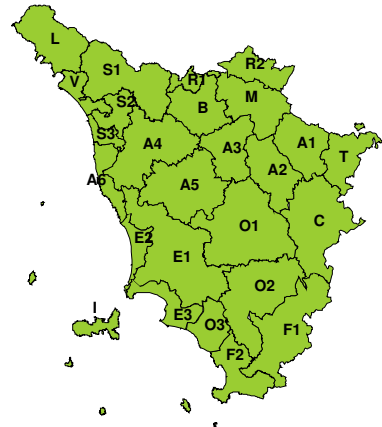


RISCHIO NEVE

Mercoledì, 21 Agosto 2024



Giovedì, 22 Agosto 2024





RISCHIO GHIACCIO

Mercoledì, 21 Agosto 2024



Giovedì, 22 Agosto 2024

