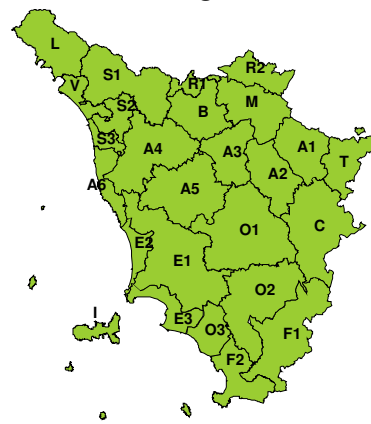




À

BOLLETTINO DI VALUTAZIONE DELLE CRITICITÀEmissione di **Lunedì, 19 Agosto 2024**, ore 12.35**Lunedì, 19 Agosto 2024****Martedì, 20 Agosto 2024****AREE INTERESSATE:**

A1-Arno-Casentino
 A2-Arno-Valdarno Sup.
 A3-Arno-Firenze
 A4-Valdarno Inf.
 A5-Valdelsa-Valdera
 A6-Arno-Costa
 B-Bisenzio e Ombr. Pt
 C-Valdichiana

■ **E1-Etruria**

E2-Etruria-Costa Nord

■ **E3-Etruria-Costa Sud**

■ **F1-Fiora e Alb.**

■ **F2-Fiora e Alb.-Costa e G**

I-Isole

■ **L-Lunigiana**

M-Mugello-Val di Sieve

■ **O1-Ombr. Gr-Alto**

■ **O2-Ombr. Gr-Medio**

■ **O3-Ombr. Gr-Costa**

R1-Reno

R2-Romagna-Toscana

■ **S1-Serchio-Garf.-Lima**

■ **S2-Serchio-Lucca**

■ **S3-Serchio-Costa**

T-Valtiberina

■ **V-Versilia**

Legenda criticità: VERDE, ■ GIALLO, ● ARANCIONE, ▲ ROSSO

PROVINCE INTERESSATE: GROSSETO, LIVORNO, LUCCA, MASSA-CARRARA, PISA, PISTOIA, SIENA

FENOMENI PREVISTI

un minimo di bassa pressione sul Tirreno meridionale mantiene tempo instabile anche sulla Toscana.

PIOGGIA: oggi, lunedì, rovesci/temporali sparsi più probabili sul centro-sud della regione e sul settore nord-occidentale; cumulati medi non significativi, massimi fino a 30-40 mm raggiungibili anche in 1 ora. Precipitazioni deboli-moderate, anche a carattere di rovescio, sulle zone appenniniche (L,S1,R1,R2) con intensità massima 10 mm/1hr.

Domani, martedì, piogge nella notte e nel primo mattino sull'Appennino orientale (R2, A1, T) con cumulati massimi fino a 10-20 mm. Nel pomeriggio aumento della instabilità con possibilità di brevi rovesci o temporali sulle zone interne e occasionalmente sul litorale grossetano. Cumulati massimi fino a 20 mm,

TEMPORALI: oggi, lunedì, rovesci/temporali sparsi, localmente forti, più probabili sul centro-sud della regione e sul settore nord-occidentale; Domani, martedì, nel pomeriggio aumento della instabilità con possibilità di brevi rovesci o temporali sulle zone interne e occasionalmente sul litorale grossetano.

DESCRIZIONE DELLE CRITICITÀ€ PREVISTE:

Sulla base delle previsioni meteorologiche odierne e delle valutazioni dei possibili effetti al suolo effettuate, si prefigurano i seguenti scenari di criticitàÀ :



ZONE DI ALLERTA	RISCHIO	TEMPI	CRITICITA'
E1, E3, F1, F2, L O1, O2, O3, S1, S2 S3, V	TEMPORALI FORTI	in corso fino alle ore 22.00 Lunedì, 19 Agosto 2024	GIALLO

DESCRIZIONE DEGLI SCENARI DI EVENTO PREVISTI

TEMPORALI FORTI

Criticità Giallo: In uno scenario caratterizzato da elevata incertezza previsionale, saranno possibili fenomeni intensi occasionalmente pericolosi per l'incolumità delle persone e in grado di causare disagi e danni a carattere locale. Saranno possibili gli effetti riconducibili al rischio **idrogeologico-idraulico reticolo minore**, che potrebbero verificarsi in maniera repentina ed improvvisa.

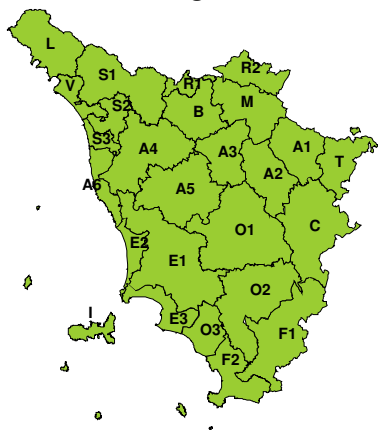
A causa delle violente raffiche di **vento**, saranno possibili ulteriori effetti tra cui ad esempio, rottura di rami e/o caduta di alberi, caduta di tegole, danni alle strutture provvisorie e/o agli edifici, abbattimento di pali, segnaletica e impalcature, trasporto di materiale, disagi e/o interruzione della viabilità e danneggiamenti alle reti di distribuzione di servizi (tra cui telefonia ed elettricità) con conseguenti interruzioni.

Nel caso in cui si verificano **grandinate** saranno inoltre possibili danni alle colture agricole, alle coperture degli edifici e agli automezzi.

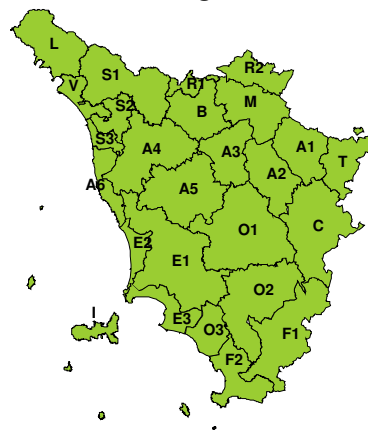
Infine a causa delle **fulminazioni** saranno possibili danneggiamenti agli edifici, alberi e alle reti di distribuzione di servizi (tra cui telefonia ed elettricità) e eventualmente l'innesco di incendi in aree boschive.

RISCHIO IDROGEOLOGICO-IDRAULICO RETICOLO MINORE

Lunedì, 19 Agosto 2024



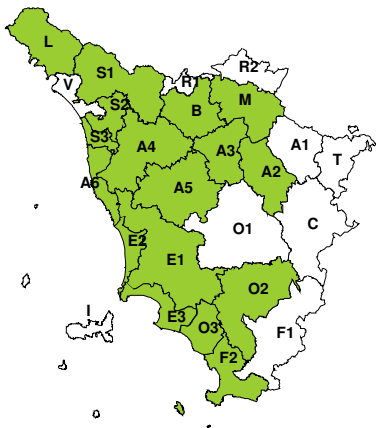
Martedì, 20 Agosto 2024



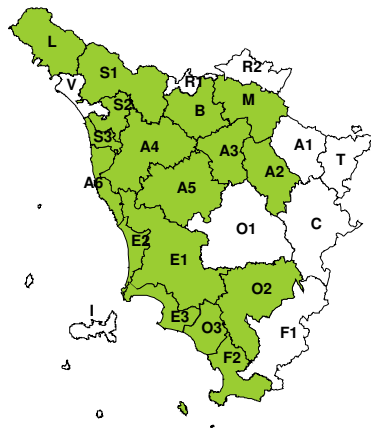


RISCHIO IDRAULICO RETICOLO PRINCIPALE

Lunedì, 19 Agosto 2024

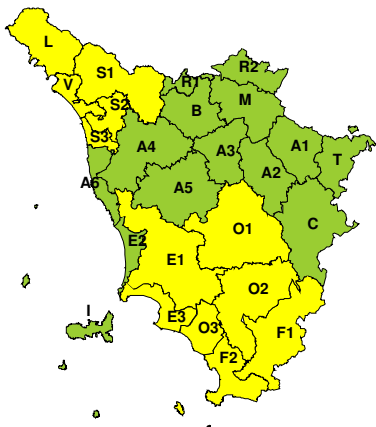


Martedì, 20 Agosto 2024



RISCHIO TEMPORALI FORTI

Lunedì, 19 Agosto 2024

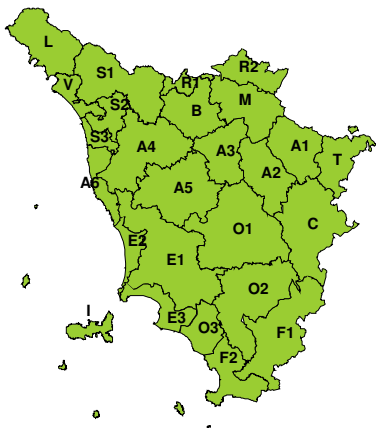


Martedì, 20 Agosto 2024

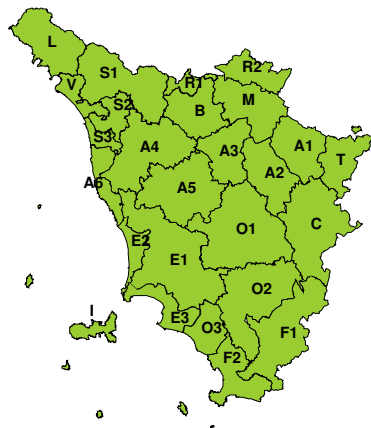


RISCHIO VENTO

Lunedì, 19 Agosto 2024



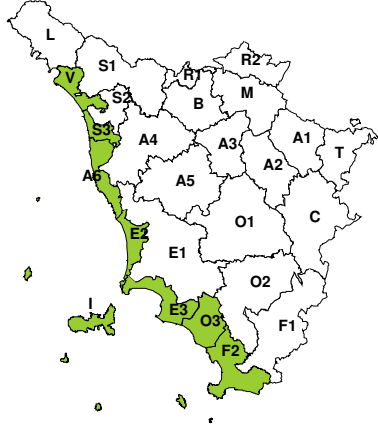
Martedì, 20 Agosto 2024



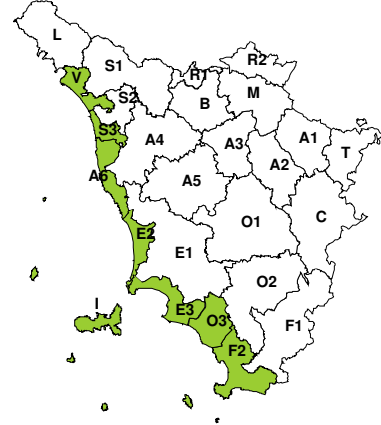


RISCHIO MAREGGIATE

Lunedì, 19 Agosto 2024

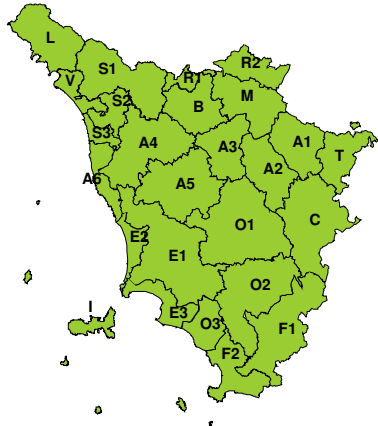


Martedì, 20 Agosto 2024

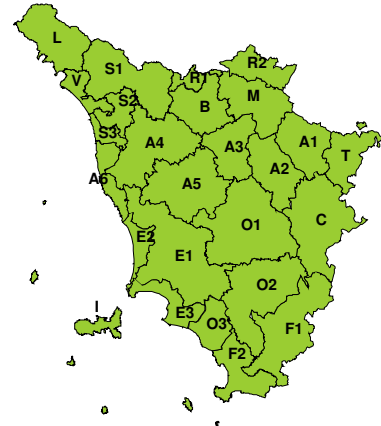


RISCHIO NEVE

Lunedì, 19 Agosto 2024

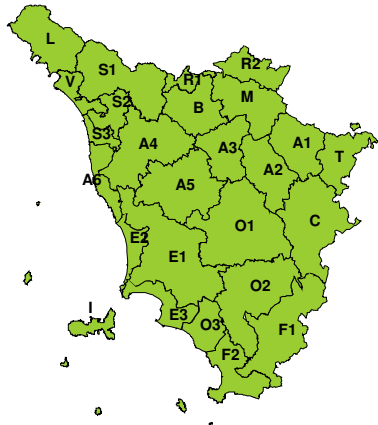


Martedì, 20 Agosto 2024



RISCHIO GHIACCIO

Lunedì, 19 Agosto 2024



Martedì, 20 Agosto 2024

